

# PROGNOZA ODDZIAŁYWANIA NA ŚRODOWISKO

dotycząca projektu: **zmiany miejscowych planów zagospodarowania  
przestrzennego gminy Słupca dla wybranych terenów w obrębach ewidencyjnych  
Kochowo i Niezgoda**

**Opracowanie:**

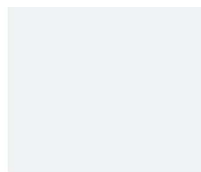
inż. Beata Pietrzak



mgr Magdalena Kalinowska



pracownia  
urbanistyczna  
p l a n 2 1  
ul. Pniewska 8 60-446  
P o z n a ń  
tel. +48 608 089 585  
mkalinowska@plan21.pl  
w w w . p l a n 2 1 . p l



Poznań 2022

**Spis treści**

1. WPROWADZENIE .....	5
1.1. PODSTAWY FORMALNO-PRAWNE .....	5
1.2. CEL I ZAKRES MERYTORYCZNY OPRACOWANIA .....	5
1.3. WYKORZYSTANE MATERIAŁY I METODY PRACY .....	6
1.4. POŁOŻENIE OBSZARU OBJĘTEGO PROGNOZĄ I JEGO UŻYTKOWANIE .....	8
1.5. USTALENIA PROJEKTU ZMIANY PLANÓW, JEGO CELE ORAZ POWIĄZANIA Z INNYMI DOKUMENTAMI .....	9
2. OCENA STANU I FUNKCJONOWANIA ŚRODOWISKA NA OBSZARZE OBJĘTYM PROJEKTEM ZMIANY PLANÓW ORAZ POTENCJALNE JEGO ZMIANY W PRZYPADKU BRAKU REALIZACJI PROJEKTU .....	21
2.1. POŁOŻENIE FIZYCZNO-GEOGRAFICZNE.....	21
2.2. BUDOWA GEOLOGICZNA, WARUNKI GLEBOWE I SUROWCE MINERALNE .....	22
2.3. WODY POWIERZCHNIOWE I PODZIEMNE .....	23
2.4. WARUNKI KLIMATYCZNE.....	26
2.5. ROŚLINNOŚĆ I ŚWIAT ZWIERZĘCY .....	27
2.6. STAN JAKOŚCI POWIETRZA I KLIMATU AKUSTYCZNEGO.....	29
2.7. OBIEKTY I OBSZARY CHRONIONE .....	32
2.8. PRZEZNACZENIE GRUNTÓW LEŚNYCH NA CELE NIELEŚNE .....	35
2.9. PRZEZNACZENIE GRUNTÓW ROLNYCH NA CELE NIEROLNICZE.....	35
2.10. ZMIANY W ŚRODOWISKU W PRZYPADKU BRAKU REALIZACJI PROJEKTU ZMIANY PLANÓW MIEJSCOWEGO .....	36
3. ISTNIEJĄCE PROBLEMY OCHRONY ŚRODOWISKA ISTOTNE Z PUNKTU WIDZENIA REALIZACJI PROJEKTOWANEGO DOKUMENTU ORAZ OKREŚLENIE I OCENA SKUTKÓW DLA ŚRODOWISKA WYNIKAJĄCYCH Z PROJEKTOWANEGO PRZEZNACZENIA TERENU ORAZ REALIZACJI USTALEŃ PROJEKTU ZMIANY PLANÓW....	38
3.1. ODDZIAŁYWANIE NA POWIETRZE ATMOSFERYCZNE I KLIMAT.....	41
3.2. ODDZIAŁYWANIE NA WODY POWIERZCHNIOWE I PODZIEMNE .....	43
3.3. ODDZIAŁYWANIE NA POWIERZCHNIĘ TERENU, GLEBY I ZASOBY NATURALNE .....	49
3.4. ODDZIAŁYWANIE NA KRAJOBRAZ .....	53
3.5. ODDZIAŁYWANIE NA KLIMAT AKUSTYCZNY ORAZ PROMIENIOWANIE PÓL ELEKTROMAGNETYCZNYCH .....	55
3.6. ODDZIAŁYWANIE NA ŚWIAT ROŚLINNY I ZWIERZĘCY - RÓŻNORODNOŚĆ BIOLOGICZNA, OBSZARY CHRONIONE, W TYM OBSZARY NATURA 2000 .....	64
3.7. ODDZIAŁYWANIE NA ZDROWIE LUDZI I DZIEDZICTWO KULTUROWE.....	72
3.8. ODDZIAŁYWANIE NA DOBRA MATERIALNE .....	74
3.9. RYZYKO WYSTĘPOWANIA POWAŻNYCH AWARII, BEZPIECZEŃSTWO MIENIA .....	74
4. OCENA ROZWIĄZAŃ FUNKCJONALNO-PRZESTRZENNYCH I POZOSTAŁYCH USTALEŃ PROJEKTU ZMIANY PLANÓW .....	83
4.1. ZGODNOŚĆ PROJEKTU Z UWARUNKOWANIAMI EKOFIZJOGRAFICZNYMI .....	83

## PROGNOZA ODDZIAŁYWANIA NA ŚRODOWISKO

4.2. ZGODNOŚĆ Z OBOWIĄZUJĄCYMI PRZEPISAMI PRAWA.....	83
4.3. CELE OCHRONY ŚRODOWISKA USTANOWIONE NA SZCZEBLU KRAJOWYM, MIĘDZYNARODOWYM I WSPÓLNOTOWYM.....	83
4.4. OCHRONA RÓŻNORODNOŚCI BIOLOGICZNEJ ORAZ ZAPOBIEGANIE ZAGROŻENIOM ŚRODOWISKA, W TYM ZDROWIA LUDZI I ZWIERZĄT.....	90
5. INFORMACJE KOŃCOWE .....	91
5.1. ZALECENIA DOTYCZĄCE MOŻLIWOŚCI WPROWADZENIA ROZWIĄZAŃ ALTERNATYWNYCH BĄDŹ ELIMINUJĄCYCH I OGRANICZAJĄCYCH NEGATYWNE ODDZIAŁYWANIE NA ŚRODOWISKO USTALEŃ PROJEKTU ZMIANY PLANÓW .....	91
5.2. PROPOZYCJE DOTYCZĄCE PRZEWIDYWANYCH METOD ANALIZY SKUTKÓW REALIZACJI POSTANOWIEŃ PROJEKTOWANEGO DOKUMENTU ORAZ CZĘSTOTLIWOŚCI JEJ PRZEPROWADZANIA.....	91
5.3. MOŻLIWE TRANSGRANICZNE ODDZIAŁYWANIE NA ŚRODOWISKO .....	93
6. STRESZCZENIE W JĘZYKU NIESPECJALISTYCZNYM .....	94
SPIS RYCIN .....	100
SPIS TABEL .....	100

**OŚWIADCZENIE ZESPOŁU AUTORSKIEGO**

Data sporządzenia niniejszej Prognozy: Poznań, 27.06.2022 r.

Kierujący zespołem autorów: mgr Magdalena Kalinowska

Członek zespołu autorów: inż. Beata Pietrzak

Poznań, 27.06.2022 r.

Zgodnie z art. 51 ust. 2 pkt 1 lit. f ustawy z dnia 3 października 2008 r. o udostępnianiu informacji o środowisku i jego ochronie, udziale społeczeństwa w ochronie środowiska oraz ocenach oddziaływania na środowisko (tj. Dz.U. 2021 poz. 2373 ze zm.) zespół autorów, w tym kierujący tym zespołem oświadcza, że spełnia wymagania, o których mowa w art. 74a ust. 2.

Zespół autorski niżej wymieniony jest świadomy odpowiedzialności karnej za złożenie fałszywego oświadczenia.

Zespół autorski

Główny projektant:  
mgr Magdalena Kalinowska



Współpraca:  
inż. Beata Pietrzak



## **1. Wprowadzenie**

Przedmiotem niniejszego opracowania jest prognoza oddziaływania na środowisko projektu zmiany miejscowych planów zagospodarowania przestrzennego gminy Słupca dla wybranych terenów w obrębach ewidencyjnych Kochowo i Niezgoda.

Zmiana planów opracowywana jest na podstawie uchwały Nr LII/292/2022 podjętej przez Radę Gminy Słupca w dniu 25 marca 2022 roku w sprawie przystąpienia do sporządzenia zmiany miejscowych planów zagospodarowania przestrzennego gminy Słupca dla wybranych terenów w obrębach ewidencyjnych Kochowo i Niezgoda.

### **1.1. Podstawy formalno-prawne**

Podstawę prawną sporządzenia prognozy oddziaływania na środowisko projektu wspomnianej zmiany planów stanowi ustawa z dnia 3 października 2008 roku *o udostępnianiu informacji o środowisku i jego ochronie, udziale społeczeństwa w ochronie środowiska oraz o ocenach oddziaływania na środowisko*.

Na obowiązek sporządzenia prognozy wskazuje również art. 17 pkt 4 ustawy z dnia 27 marca 2003 roku *o planowaniu i zagospodarowaniu przestrzennym*. Stosownie do ww. ustawy projekt zmiany planów miejscowych wraz z prognozą oddziaływania na środowisko przedkłada się instytucjom i organom właściwym do zaopiniowania i uzgodnienia. Poprzez etap wyłożenia do publicznego wglądu oba dokumenty są przedmiotem społecznej oceny, a ustalenia prognozy mogą mieć wpływ na decyzję rady gminy w sprawie uchwalenia projektu zmiany planów.

### **1.2. Cel i zakres merytoryczny opracowania**

Celem wykonania prognozy jest wskazanie przewidywanego wpływu na środowisko, jaki może mieć miejsce w skutek realizacji ustaleń zawartych w projekcie zmiany planów na obszarze nim objętym. W związku z tym, w prognozie zawarto ocenę relacji pomiędzy ustaleniami planistycznymi, a uwarunkowaniami środowiska przyrodniczego oraz aspektami gospodarczymi i społecznymi. Prognoza oddziaływania na środowisko stanowi przy tym podstawowy środek zapewnienia utrzymania równowagi przyrodniczej i osiągnięcia zrównoważonego rozwoju.

Zakres merytoryczny prognozy określa art. 51 ust. 2 ustawy z dnia 3 października 2008 r. *o udostępnianiu informacji o środowisku i jego ochronie, udziale społeczeństwa w ochronie środowiska oraz o ocenach oddziaływania na środowisko*.

Odpowiednio do wymogu art. 53 ww. ustawy zakres i stopień szczegółowości informacji zawartych w prognozie został uzgodniony z właściwymi organami – Regionalnym Dyrektorem Ochrony Środowiska w Poznaniu (pismo znak: WOO-III.411.138.2022.MM.1 z dnia 29.04.2022 r.) i Państwowym Powiatowym Inspektorem Sanitarnym w Słupcy (pismo znak: ON-NS.9011.7.5.2022 z dnia 13.04.2022 r.).

### 1.3. Wykorzystane materiały i metody pracy

Niniejsze opracowanie zostało wykonane w oparciu o istniejącą literaturę naukową, dostępne materiały tematyczne Urzędu Gminy w Słupcy, akty prawne oraz wizję lokalną. Na podstawie zebranych informacji oceniono potencjalne zagrożenie środowiska związane z realizacją ustaleń zmiany planów, wskazano ewentualne negatywne i niepożądane konsekwencje z tego wynikające oraz zaproponowano sposoby i metody ich minimalizowania.

Podczas sporządzania prognozy wykorzystano wiele pozycji literatury naukowej. Do najważniejszych z nich zalicza się:

- *Fizjografia urbanistyczna*, A. Szponar, Wydawnictwo Naukowe PWN, Warszawa 2003,
- *Geografia regionalna Polski*, J. Kondracki, Wydawnictwo Naukowe PWN, Warszawa 2003,
- *Klimatologia ogólna*, W. Okołowicz, Państwowy Instytut Wydawniczy, Warszawa 1969,
- *Meteorologia i klimatologia dla rolników*, R. Gumiński, Warszawa 1954.

Aby w pełni stwierdzić czy oceniany dokument zawiera elementy zapewniające ochronę środowiska kierując się zasadą zrównoważonego rozwoju, przy opracowywaniu prognozy wykorzystano szereg dokumentów strategicznych, szczebla regionalnego i krajowego, odnoszących się bezpośrednio, jak i pośrednio do ochrony środowiska, przyrody oraz zdrowia i życia ludzi. Były to m.in.:

- Studium uwarunkowań i kierunków zagospodarowania przestrzennego Gminy Słupca,
- Program Ochrony Środowiska dla Gminy Słupca,
- Plan Rozwoju Lokalnego Powiatu Słupeckiego,
- Regionalny Program Operacyjny Województwa Wielkopolskiego na lata 2014 – 2020,
- Plan Zagospodarowania Przestrzennego Województwa Wielkopolskiego 2020+ wraz z Planem zagospodarowania przestrzennego miejskiego obszaru funkcjonalnego Poznania,
- Plan Gospodarki Odpadami dla Województwa Wielkopolskiego na lata 2019-2025 wraz z planem inwestycyjnym,
- Program ochrony środowiska dla województwa wielkopolskiego do roku 2030,
- Roczna ocena jakości powietrza w województwie wielkopolskim za rok 2021, GIOŚ, Poznań,
- Plan gospodarowania wodami na obszarze dorzecza Odry.

Wykorzystano również następujące akty prawne:

- ustawa z dnia 27 marca 2003 r. o planowaniu i zagospodarowaniu przestrzennym (Dz.U. 2022 poz. 503 ze zm.);
- ustawa z dnia 3 października 2008 r. o udostępnianiu informacji o środowisku i jego ochronie, udziale społeczeństwa w ochronie środowiska oraz o ocenach oddziaływania na środowisko (Dz.U. 2022 poz. 1029 ze zm.);
- ustawa z dnia 7 lipca 1994 r. Prawo budowlane (Dz.U. 2021 poz. 2351 ze zm.);
- ustawa z dnia 16 kwietnia 2004 r. o ochronie przyrody (Dz.U. 2022 poz. 916);
- ustawa z dnia 27 kwietnia 2001 r. Prawo ochrony środowiska (Dz.U. 2021 poz. 1973 ze zm.);
- ustawa z dnia 23 lipca 2003 r. o ochronie zabytków i opiece nad zabytkami (Dz.U. 2022 poz. 840.);
- ustawy z dnia 28 września 1991 roku o lasach (Dz.U. 2022 poz. 672.);
- ustawa z dnia 3 lutego 1995 r. o ochronie gruntów rolnych i leśnych (tj. Dz.U. 2021 poz. 1326 ze zm.);
- ustawa z dnia 20 lipca 2017 r. Prawo wodne (Dz.U. 2021 poz. 2233 ze zm., 2022 r. poz. 88 ze zm.);
- ustawa z dnia 14 marca 1985 r. o Państwowej Inspekcji Sanitarnej (tj. Dz.U. 2021 poz. 195, 2022 r. poz. 655.);
- ustawa z dnia 13 września 1996 r. o utrzymaniu czystości i porządku w gminach (Dz.U. 2022 poz. 1297 ze zm.);
- ustawa z dnia 14 grudnia 2012 r. o odpadach (Dz.U. 2022 poz. 699.);
- ustawa z dnia 7 czerwca 2001 r. o zbiorowym zaopatrzeniu w wodę i zbiorowym odprowadzaniu ścieków (Dz.U. 2020 poz. 2028 ze zm.).

Posłużono się również mapą topograficzną (1:10 000), sozologiczną (1:50 000) i hydrograficzną (1:50 000) gminy Słupcy oraz ortofotomapą obszaru objętego ustaleniami projektu zmiany planów. Ponadto korzystano z bazy danych hydrogeologicznych.

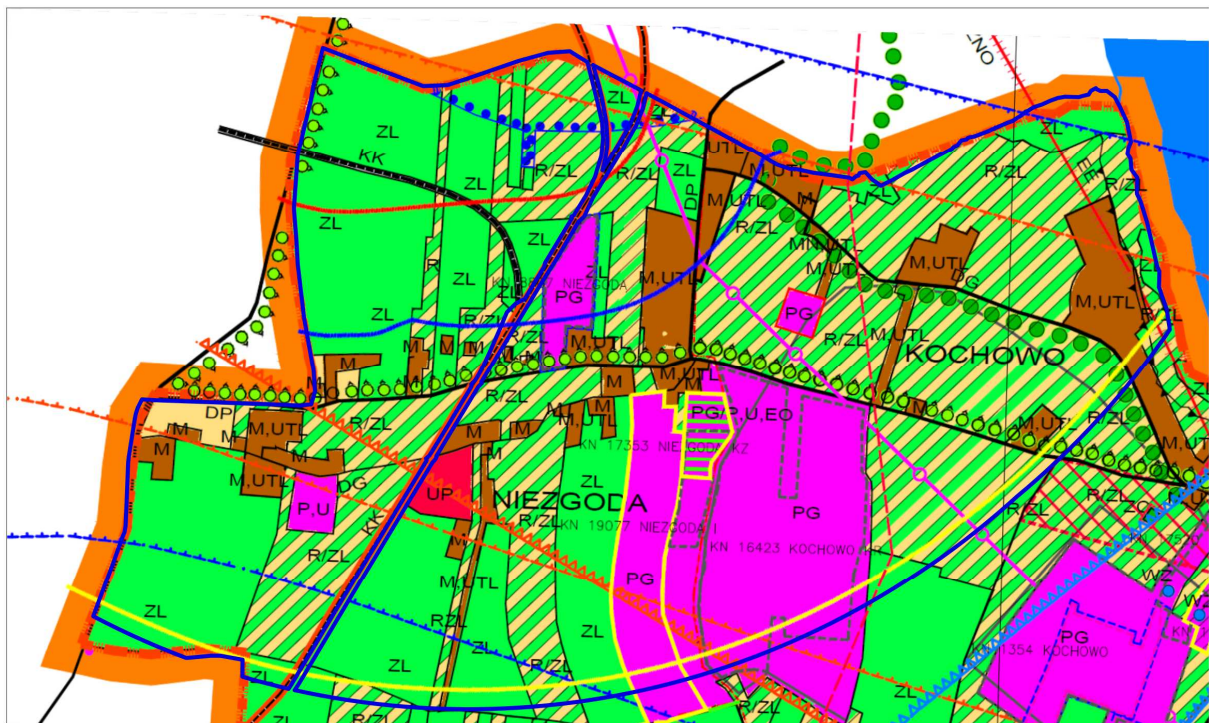
Przy sporządzaniu prognozy zastosowano metodę indukcyjno-dedukcyjną, polegającą na analizie poszczególnych elementów środowiska przyrodniczego i łączeniu w całość posiadanych informacji

o mechanizmach funkcjonowania środowiska przyrodniczego. Przy określaniu potencjalnych skutków realizacji zapisów projektu zmiany planów wykorzystano wiedzę o funkcjonowaniu środowiska. Szczególnie przydatna była wówczas metoda porównawcza.

#### 1.4. Położenie obszaru objętego prognozą i jego użytkowanie

Obszar objęty projektem zmiany miejscowych planów zagospodarowania przestrzennego, znajduje się w województwie wielkopolskim, w powiecie słupeckim, w gminie Słupca, na terenie obrębów Kochowo i Niezgoda.

Ryc. 1 Obszar objęty zmianą planów na tle wyrysu ze Studium uwarunkowań i kierunków zagospodarowania przestrzennego Gminy Słupca



Źródło: Opracowanie własne na podstawie materiałów z Urzędu Gminy Słupca

Obszar objęty zmianą planów stanowi głównie lasy, zadrzewienia oraz tereny rolnicze. W granicach obszaru objętego zmianą planów znajdują się tereny eksploatacji kruszyw naturalnych, tereny zabudowy o wiodącej funkcji zagrodowej, mieszkaniowej i usługowej oraz tereny zainwestowania o wiodącej funkcji letniskowej.



Sąsiedztwo dla analizowanego obszaru stanowią również lasy i zadrzewienia oraz tereny zalecane do zalesień, tereny zabudowy o wiodącej funkcji zagrodowej, mieszkaniowej i usługowej oraz tereny zainwestowania o wiodącej funkcji letniskowej oraz tereny eksploatacji kruszyw naturalnych.

### **1.5. Ustalenia projektu zmiany planów, jego cele oraz powiązania z innymi dokumentami**

Zapisy zmiany mpzp ustalają następujące przeznaczenie terenu dla poszczególnych obszarów zmiany planów tj.:

1. tereny zabudowy mieszkaniowej jednorodzinnej, oznaczone na rysunku zmiany planu symbolami: 1.1MN, 1.2MN, 1.3MN, 2.1MN, 2.2MN;
2. tereny zabudowy mieszkaniowej jednorodzinnej lub usług, oznaczone na rysunku zmiany planu symbolami: 1.1MN-U, 1.2MN-U, 1.3MN-U, 1.4MN-U, 1.5MN-U, 1.6MN-U, 1.7MN-U, 1.8MN-U, 1.9MN-U, 1.10MN-U, 1.11MN-U, 1.12MN-U, 1.13MN-U, 1.14MN-U, 1.15MN-U, 1.16MN-U, 1.17MN-U, 2.1MN-U, 2.2MN-U, 2.3MN-U, 2.4MN-U, 2.5MN-U;
3. tereny zabudowy mieszkaniowej jednorodzinnej lub usług turystyki, oznaczone na rysunku zmiany planu symbolami: 2.1MN-UT, 2.2MN-UT, 2.3MN-UT, 2.4MN-UT, 2.5MN-UT, 2.6MN-UT, 2.7MN-UT, 2.8MN-UT;
4. tereny zabudowy mieszkaniowej jednorodzinnej lub zabudowy letniskowej lub rekreacji indywidualnej, oznaczone na rysunku zmiany planu symbolami: 1.1MN-ML, 1.2MN-ML;
5. tereny zabudowy letniskowej lub rekreacji indywidualnej lub usług turystyki, oznaczone na rysunku zmiany planu symbolami: 2.1ML-UT, 2.2ML-UT, 2.3ML-UT, 2.4ML-UT;
6. tereny usług, oznaczone na rysunku zmiany planu symbolami: 1.1U, 1.2U;
7. teren usług lub produkcji, oznaczony na rysunku zmiany planu symbolem: 2U-P;
8. tereny górnictwa i wydobywania, oznaczone na rysunku zmiany planu symbolami: 1.1G, 1.2G, 2.1G, 2.2G, 2.3G;
9. tereny dróg zbiorczych, oznaczone na rysunku zmiany planu symbolami: 1.1KDZ, 1.2KDZ, 2.1KDZ, 2.2KDZ;
10. tereny dróg dojazdowych, oznaczone na rysunku zmiany planu symbolami: 1.1KDD, 1.2KDD, 2.1KDD, 2.2KDD, 2.3KDD;
11. tereny komunikacji drogowej wewnętrznej, oznaczone na rysunku zmiany planu symbolami: 1.1KR, 1.2KR, 1.3KR, 1.4KR, 1.5KR, 1.6KR, 1.7KR, 1.8KR, 1.9KR, 1.10KR, 1.11KR, 2.1KR, 2.2KR, 2.3KR, 2.4KR, 2.5KR, 2.6KR, 2.7KR, 2.8KR, 2.9KR, 2.10KR;
12. teren komunikacji kolejowej, oznaczony na rysunku zmiany planu symbolem: 1KKK;
13. tereny elektroenergetyki, oznaczone na rysunku zmiany planu symbolami: 2.1IE, 2.2IE, 2.3IE, 2.4IE, 2.5IE, 2.6IE, 2.7IE, 2.8IE, 2.9IE;

14. tereny rolnictwa z zakazem zabudowy, oznaczone na rysunku zmiany planu symbolami:  
1.1RN, 1.2RN, 1.3RN, 1.4RN, 1.5RN, 1.6RN, 2.1RN, 2.2RN, 2.3RN, 2.4RN, 2.5RN;
15. tereny zabudowy związanej z rolnictwem, oznaczone na rysunku zmiany planu symbolami:  
1.1RZ, 1.2RZ, 1.3RZ, 1.4RZ, 1.5RZ, 1.6RZ, 1.7RZ, 1.8RZ, 1.9RZ, 1.10RZ, 1.11RZ, 1.12RZ, 1.13RZ,  
1.14RZ, 1.15RZ, 1.16RZ, 1.17RZ, 1.18RZ, 1.19RZ, 1.20RZ, 1.21RZ, 2.1RZ, 2.2RZ, 2.3RZ, 2.4RZ,  
2.5RZ, 2.6RZ, 2.7RZ, 2.8RZ, 2.9RZ, 2.10RZ, 2.11RZ;
16. tereny zabudowy zagrodowej, oznaczone na rysunku zmiany planu symbolami: 1.1RZM,  
1.2RZM, 1.3RZM, 1.4RZM, 1.5RZM, 1.6RZM, 1.7RZM, 1.8RZM, 2.1RZM, 2.2RZM, 2.3RZM,  
2.4RZM, 2.5RZM, 2.6RZM, 2.7RZM;
17. tereny wód powierzchniowych śródlądowych, oznaczone na rysunku zmiany planu symbolami: 2.1WS, 2.2WS;
18. tereny lasu, oznaczone na rysunku zmiany planu symbolami: 1.1L, 1.2L, 1.3L, 1.4L, 1.5L, 1.6L,  
1.7L, 1.8L, 1.9L, 1.10L, 1.11L, 1.12L, 1.13L, 1.14L, 1.15L, 1.16L, 1.17L, 1.18L, 1.19L, 1.20L,  
1.21L, 1.22L, 1.23L, 1.24L, 2.1L, 2.2L, 2.3L, 2.4L, 2.5L, 2.6L, 2.7L, 2.8L, 2.9L, 2.10L, 2.11L, 2.12L,  
2.13L, 2.14L, 2.15L, 2.16L, 2.17L, 2.18L, 2.19L, 2.20L, 2.21L, 2.22L.

Dla terenów zabudowy mieszkaniowej jednorodzinnej, oznaczonych na rysunku zmiany planu symbolami: **1.1MN, 1.2MN, 1.3MN, 2.1MN, 2.2MN** ustalono w zakresie zasad kształtowania zabudowy oraz wskaźników zagospodarowania terenu dopuszczenie lokalizacji na jednej działce jednego wolnostojącego budynku mieszkalnego jednorodzinnego, dopuszczenie w budynku mieszkalnym funkcji usługowych, związanych wyłącznie z usługami handlu o powierzchni sprzedaży do 100,0 m<sup>2</sup>, usługami rzemieślniczymi, usługami turystyki, usługami gastronomii oraz usługami biurowymi lub administracji. Ustalono dopuszczenie lokalizacji budynków garażowych, gospodarczych, gospodarczo – garażowych, wiat. Ustalono zakaz lokalizacji zabudowy bliźniaczej, szeregowej i grupowej. Zakazano lokalizacji usług handlu wielkopowierzchniowego, zdrowia i pomocy społecznej, nauki, edukacji, sportu i rekreacji, kultury i rozrywki, kultu religijnego Zakazano lokalizacji szpitali, domów opieki społecznej, obiektów związanych ze stałym lub czasowym pobytem dzieci i młodzieży, w tym przedszkoli, placówek edukacyjnych. Ustalono dopuszczenie sieci i urządzeń infrastruktury technicznej, w tym stacji transformatorowych, przepompowni ścieków oraz dojazdów, zgodnie z przepisami odrębnymi. Intensywność zabudowy ustalono od 0 do 0,40, liczoną jako stosunek powierzchni całkowitej zabudowy do powierzchni działki. Powierzchnię biologicznie czynną ustalono nie mniejszą niż 40% powierzchni działki. Ustalono wysokość budynków, geometrię oraz nachylenie połaci dachowych.

Dla terenów zabudowy mieszkaniowej jednorodzinnej lub usług, oznaczonych na rysunku zmiany planu symbolami: **1.1MN-U, 1.2MN-U, 1.3MN-U, 1.4MN-U, 1.5MN-U, 1.6MN-U, 1.7MN-U, 1.8MN-U, 1.9MN-U, 1.10MN-U, 1.11MN-U, 1.12MN-U, 1.13MN-U, 1.14MN-U, 1.15MN-U, 1.16MN-U, 1.17MN-U, 2.1MN-U, 2.2MN-U, 2.3MN-U, 2.4MN-U, 2.5MN-U** ustalono w zakresie zasad kształtowania zabudowy oraz wskaźników zagospodarowania terenu lokalizację zabudowy mieszkaniowej, mieszkaniowo – usługowej i usługowej przy czym na jednej działce dopuszcza się usytuowanie jednego wolnostojącego budynku mieszkalnego jednorodzinnego albo mieszkalno – usługowego oraz jednego wolnostojącego budynku usługowego. Na terenach 1.8MN-U, 1.11MN-U, 1.12MN-U, 1.15MN-U, 1.16MN-U ustalono dopuszczenie lokalizacji na jednej działce jednego budynku mieszkalnego lub mieszkalno – usługowego w zabudowie wolnostojącej albo w zabudowie bliźniaczej oraz jednego wolnostojącego budynku usługowego. Ustalono dopuszczenie lokalizacji budynków garażowych, gospodarczych, gospodarczo – garażowych, wiat. Zakazano lokalizacji zabudowy szeregowej i grupowej. Ustalono dopuszczenie rozbudowy, przebudowy, nadbudowy, rozbiórki, odbudowy, zmiany sposobu użytkowania istniejących budynków w zabudowie zagrodowej. Zakazano lokalizacji usług handlu wielkopowierzchniowego, zdrowia i pomocy społecznej, nauki, edukacji, sportu i rekreacji, kultury i rozrywki, kultu religijnego. Zakazano lokalizacji szpitali, domów opieki społecznej, obiektów związanych ze stałym lub czasowym pobytem dzieci i młodzieży, w tym przedszkoli, placówek edukacyjnych. Ustalono dopuszczenie sieci i urządzeń infrastruktury technicznej, w tym stacji transformatorowych, przepompowni ścieków oraz dojazdów, zgodnie z przepisami odrębnymi. Ustalono intensywność zabudowy od 0 do 0,4, liczoną jako stosunek powierzchni całkowitej zabudowy do powierzchni działki. Powierzchnię biologicznie czynną ustalono nie mniejszą niż 35% powierzchni działki. Ustalono wysokość zabudowy, geometrię dachów oraz nachylenie połaci dachowych. Na terenie 1.13MN-U nakazano realizację pasa zieleni izolacyjnej, zgodnie z oznaczeniem na rysunku zmiany planu, z dopuszczeniem infrastruktury technicznej, zjazdów.

Dla terenów zabudowy mieszkaniowej jednorodzinnej lub usług turystyki, oznaczonych na rysunku zmiany planu symbolami: **2.1MN-UT, 2.2MN-UT, 2.3MN-UT, 2.4MN-UT, 2.5MN-UT, 2.6MN-UT, 2.7MN-UT, 2.8MN-UT** ustalono w zakresie zasad kształtowania zabudowy oraz wskaźników zagospodarowania terenu lokalizację zabudowy mieszkaniowej, mieszkaniowo – usługowej i usług turystyki przy czym na jednej działce dopuszcza się usytuowanie jednego wolnostojącego budynku mieszkalnego jednorodzinnego albo mieszkalno – usługowego oraz jednego wolnostojącego budynku usługowego, wyłącznie usług turystyki. Ustalono dopuszczenie lokalizacji budynków garażowych, gospodarczych, gospodarczo – garażowych, wiat. Zakazano lokalizacji zabudowy bliźniaczej, szeregowej i grupowej. Ustalono dopuszczenie w budynku mieszkalnym, mieszkalno – usługowym

funkcji usługowych, związanych wyłącznie z usługami handlu o powierzchni sprzedaży do 100,0 m<sup>2</sup>, usługami rzemieślniczymi, usługami turystyki, usługami gastronomii oraz usługami biurowymi lub administracji. Ustalono dopuszczenie rozbudowy, przebudowy, nadbudowy, rozbiórki, odbudowy, zmiany sposobu użytkowania istniejących budynków w zabudowie zagrodowej. Ustalono dopuszczenie sieci i urządzeń infrastruktury technicznej, w tym stacji transformatorowych, przepompowni ścieków oraz dojazdów, zgodnie z przepisami odrębnymi. Na terenach 2.2MN-UT, 2.5MN-UT, 2.6MN-UT, 2.7MN-UT ustalono:

- lokalizację linii elektroenergetycznej 110 kV, w tym jednotorowej, dwutorowej lub wielotorowej oraz urządzeń i obiektów technicznych z nią związanych,
- roboty budowlane linii elektroenergetycznej, w tym 110 kV, z dopuszczeniem przebudowy, rozbudowy, remontów, konserwacji, modernizacji,
- na terenie 2.2MN-UT zakaz lokalizacji słupów linii elektroenergetycznej 110 kV,
- dopuszczenie lokalizacji innych urządzeń i sieci infrastruktury technicznej, w sposób nie kolidujący z urządzeniami linii elektroenergetycznej, w tym 110 kV.

Intensywność zabudowy ustalono od 0 do 0,4, liczoną jako stosunek powierzchni całkowitej zabudowy do powierzchni działki. Powierzchnię biologicznie czynną ustalono nie mniejszą niż 35% powierzchni działki. Ustalono wysokość zabudowy, geometrię dachów oraz nachylenie połaci dachowych.

Dla terenów zabudowy mieszkaniowej jednorodzinnej lub zabudowy letniskowej lub rekreacji indywidualnej, oznaczonych na rysunku zmiany planu symbolami: **1.1MN-ML**, **1.2MN-ML** ustalono w zakresie zasad kształtowania zabudowy oraz wskaźników zagospodarowania terenu lokalizację zabudowy mieszkaniowej lub zabudowy letniskowej lub rekreacji indywidualnej przy czym na jednej działce dopuszcza się usytuowanie jednego wolnostojącego budynku mieszkalnego jednorodzinnego albo budynku letniskowego albo rekreacji indywidualnej. W granicy strefy ochronnej terenu zamkniętego stanowiącego kompleks wojskowy w Powidzu, oznaczonej symbolem IBD ustalono zakaz lokalizacji budynków mieszkalnych. Ustalono dopuszczenie w budynku mieszkalnym funkcji usługowych, związanych wyłącznie z usługami handlu o powierzchni sprzedaży do 100,0 m<sup>2</sup>, usługami rzemieślniczymi, usługami turystyki, usługami gastronomii oraz usługami biurowymi i administracji. Ustalono dopuszczenie lokalizacji budynków garażowych, gospodarczych, gospodarczo – garażowych, wiat. Zakazano lokalizacji zabudowy bliźniaczej, szeregowej i grupowej. Ustalono dopuszczenie rozbudowy, przebudowy, nadbudowy, rozbiórki, odbudowy, zmiany sposobu użytkowania istniejących budynków w zabudowie zagrodowej. Ustalono dopuszczenie sieci i urządzeń infrastruktury technicznej, w tym stacji transformatorowych, przepompowni ścieków oraz dojazdów, zgodnie z przepisami odrębnymi. Intensywność zabudowy ustalono od 0 do 0,4, liczoną

jako stosunek powierzchni całkowitej zabudowy do powierzchni działki. Powierzchnię biologicznie czynną ustalono nie mniejszą niż 40% powierzchni działki. Określono wysokość zabudowy, geometrię dachów, nachylenie połaci dachowych.

Dla terenów zabudowy letniskowej lub rekreacji indywidualnej lub usług turystyki, oznaczonych na rysunku zmiany planu symbolami: **2.1ML-UT, 2.2ML-UT, 2.3ML-UT, 2.4ML-UT** ustalono w zakresie zasad kształtowania zabudowy oraz wskaźników zagospodarowania terenu lokalizację zabudowy letniskowej lub rekreacji indywidualnej lub usług turystyki, przy czym na jednej działce dopuszcza się usytuowanie jednego wolnostojącego budynku letniskowego albo rekreacji indywidualnej oraz jednego wolnostojącego budynku usług turystyki. Ustalono dopuszczenie lokalizacji budynków garażowych, gospodarczych, gospodarczo – garażowych, wiat. Zakazano lokalizacji zabudowy bliźniaczej, szeregowej lub grupowej. Dopuszczono lokalizację sieci i urządzeń infrastruktury technicznej, w tym stacji transformatorowych, przepompowni ścieków oraz dojazdów, zgodnie z przepisami odrębnymi. Intensywność zabudowy ustalono na terenach 2.1ML-UT, 2.2ML-UT od 0 do 0,1, liczoną jako stosunek powierzchni całkowitej zabudowy do powierzchni działki, na terenach 2.3ML-UT, 2.4ML-UT od 0 do 0,4, liczoną jako stosunek powierzchni całkowitej zabudowy do powierzchni działki. Powierzchnię biologicznie czynną na terenach 2.1ML-UT, 2.2ML-UT ustalono jako 80% powierzchni działki, a na terenach 2.3ML-UT, 2.4ML-UT nie mniejszą niż 40% powierzchni działki. Ustalono wysokość zabudowy, geometrię dachów oraz nachylenie połaci dachowych.

Dla terenów usług, oznaczonych na rysunku zmiany planu symbolami: **1.1U, 1.2U** ustalono w zakresie zasad kształtowania zabudowy oraz wskaźników zagospodarowania terenu lokalizację na jednej działce jednego wolnostojącego budynku usługowego. Na terenie 1.1U dopuszcza się lokalizację jednego lokalu mieszkalnego w budynku usługowym. Na terenie 1.2U ustalono dopuszczenie rozbudowy, przebudowy, nadbudowy, rozbiórki, odbudowy, zmiany sposobu istniejących budynków kultury i rozrywki oraz obiektów budowlanych sportu i rekreacji. Zakazano lokalizacji nowych usług handlu wielkopowierzchniowego, zdrowia i pomocy społecznej, nauki, edukacji, sportu i rekreacji, kultury i rozrywki, kultu religijnego. Zakazano lokalizacji szpitali, domów opieki społecznej, obiektów związanych ze stałym lub czasowym pobytem dzieci i młodzieży, w tym przedszkoli, placówek edukacyjnych. Ustalono dopuszczenie lokalizacji budynków garażowych, gospodarczych, gospodarczo – garażowych, wiat. Ustalono dopuszczenie sieci i urządzeń infrastruktury technicznej, w tym stacji transformatorowych, przepompowni ścieków oraz dojazdów, zgodnie z przepisami odrębnymi. Intensywność zabudowy ustalono od 0 do 0,4, liczoną jako stosunek powierzchni całkowitej zabudowy do powierzchni działki. Powierzchnię biologicznie czynną ustalono nie mniejszą niż 30% powierzchni działki. Ustalono wysokość zabudowy, geometrię dachów oraz nachylenie połaci dachowych.

Dla terenu usług lub produkcji, oznaczonego na rysunku zmiany planu symbolem **2U-P** ustalono w zakresie zasad kształtowania zabudowy oraz wskaźników zagospodarowania terenu lokalizację na jednej działce jednego wolnostojącego budynku produkcyjnego, składowego albo magazynu oraz jednego budynku usługowego, budowli i instalacji przemysłowych, namiotów magazynowych, namiotów usługowych, portierni. Ustalono dopuszczenie lokalizacji budynków garażowych, gospodarczych, gospodarczo – garażowych, wiat. Zakazano lokalizacji zabudowy bliźniaczej, szeregowej i grupowej. Ustalono dopuszczenie budowli i urządzeń wytwarzających energię z odnawialnych źródeł energii –elektrowni słonecznej, w tym o mocy przekraczającej 500 kW. Dopuszczono na jednej działce budowlanej lokalizację jednego budynku pomocniczego obsługującego urządzenia wytwarzające energię z odnawialnych źródeł energii – elektrowni słonecznej, o powierzchni zabudowy budynku nie większej niż 100,0 m<sup>2</sup>. Zakazano przekroczenia oddziaływania budowli i urządzeń wytwarzających energię z odnawialnych źródeł energii poza strefę ochronną urządzeń wytwarzających energię z odnawialnych źródeł energii – elektrowni słonecznej, określoną na rysunku zmiany planu. Zakazano lokalizacji usług handlu wielkopowierzchniowego, zdrowia i pomocy społecznej, nauki, edukacji, sportu i rekreacji, kultury i rozrywki, kultu religijnego, przemysłu portowego, elektrowni wiatrowej. Ustalono zakaz lokalizacji szpitali, domów opieki społecznej, obiektów związanych ze stałym lub czasowym pobytem dzieci i młodzieży, w tym przedszkoli, placówek edukacyjnych. Ustalono dopuszczenie sieci i urządzeń infrastruktury technicznej, w tym stacji transformatorowych, przepompowni ścieków oraz dojazdów, zgodnie z przepisami odrębnymi. Intensywność zabudowy ustalono od 0 do 0,4, liczoną jako stosunek powierzchni całkowitej zabudowy do powierzchni działki. Powierzchnię biologicznie czynną ustalono nie mniejszą niż 25% powierzchni działki. Ustalono wysokość zabudowy, geometrię dachów oraz nachylenie połaci dachowych.

Dla terenów górnictwa i wydobywania, oznaczonych na rysunku zmiany planu symbolami: **1.1G, 1.2G, 2.1G, 2.2G, 2.3G** ustalono w zakresie zasad kształtowania zabudowy oraz wskaźników zagospodarowania terenu eksploatację kruszywa naturalnego. Ustalono dopuszczenie lokalizacji jednego wolnostojącego budynku usługowego - socjalnego i sanitarnego oraz jednego wolnostojącego budynku garażowego albo gospodarczego albo gospodarczo – garażowego oraz jednej wiaty na jednej działce, wyłącznie jako budynki towarzyszące eksploatacji kruszywa naturalnego. Ustalono zakaz lokalizacji zabudowy bliźniaczej, szeregowej i grupowej. Powierzchnia zabudowy budynku towarzyszącego eksploatacji kruszywa naturalnego nie może przekraczać 200,0 m<sup>2</sup> na jednej działce budowlanej. Ustalono dopuszczenie sieci i urządzeń infrastruktury technicznej, w tym stacji transformatorowych, przepompowni ścieków oraz dojazdów, zgodnie z przepisami

odrębnymi. Na terenie 2.3G ustalono dopuszczenie lokalizacji miejsca obróbki mechanicznej kruszywa wraz z niezbędną infrastrukturą do czasu zakończenia eksploatacji złoża.

Na terenie 2.3G w granicy pasa ochrony funkcyjnej linii elektroenergetycznej 110kV ustalono:

- lokalizację linii elektroenergetycznej 110 kV, w tym jednotorowej, dwutorowej lub wielotorowej oraz urządzeń i obiektów technicznych z nią związanych, z uwzględnieniem turet drugie,
- zakaz lokalizacji słupów linii elektroenergetycznej 110 kV,
- roboty budowlane linii elektroenergetycznej, w tym 110 kV, z dopuszczeniem przebudowy, rozbudowy, remontów, konserwacji, modernizacji,
- dopuszczenie lokalizacji innych urządzeń i sieci infrastruktury technicznej, w sposób nie kolidujący z urządzeniami linii elektroenergetycznej, w tym 110 kV.

Intensywność zabudowy na terenach 1.1G, 1.2G, 2.1G, 2.2G, ustalono od 0 do 0,01, liczoną jako stosunek powierzchni całkowitej zabudowy do powierzchni działki, na terenie 2.3G ustalono od 0 do 0,02, liczoną jako stosunek powierzchni całkowitej zabudowy do powierzchni działki. Ustalono powierzchnię biologicznie czynną nie mniejszą niż 20% powierzchni działki. Po zakończeniu eksploatacji złoża należy zapewnić nie mniejszą niż 80% powierzchni działki jako powierzchnię biologicznie czynną. Ustalono wysokość zabudowy, geometrię dachów oraz nachylenie połaci dachowych.

Dla terenu komunikacji kolejowej, oznaczonego na rysunku zmiany planu symbolem: **1KKK** ustala się w zakresie zasad kształtowania zabudowy oraz wskaźników zagospodarowania terenu lokalizację infrastruktury kolejowej. Ustalono dopuszczenie infrastruktury technicznej i drogowej, zgodnie z przepisami odrębnymi oraz dopuszczenie dojść, dojazdów, dróg pieszych, pieszo – rowerowych, rowerowych, zgodnie z przepisami odrębnymi.

Dla terenów elektroenergetyki, oznaczonych na rysunku zmiany planu symbolami: : **2.2IE, 2.4IE, 2.5IE, 2.6IE, 2.7IE, 2.8IE, 2.9IE** ustalono w zakresie zasad kształtowania zabudowy oraz wskaźników zagospodarowania terenu lokalizację linii elektroenergetycznej 110kV, w tym jednotorowej, dwutorowej lub wielotorowej oraz urządzeń i obiektów technicznych z nią związanych. Dopuszczono roboty budowlane linii elektroenergetycznej 110kV, z dopuszczeniem przebudowy, rozbudowy, remontów, konserwacji, modernizacji. Ustalono dopuszczenie lokalizacji innych urządzeń i sieci infrastruktury technicznej, w sposób nie kolidujący z urządzeniami linii elektroenergetycznej 110kV. Ustalono dopuszczenie lokalizacji dojść i dojazdów, w tym do urządzeń i sieci infrastruktury technicznej. Dopuszczono lokalizację słupów linii elektroenergetycznej 110kV. Ustalono maksymalną wysokość słupów linii elektroenergetycznej 110kV, z uwzględnieniem §10 pkt 10, 11 oraz przepisów odrębnych, w tym w szczególności przepisów prawa lotniczego do 32,0 m. Zakazano lokalizacji

budynków. W granicy terenów, w tym pod przewodami linii elektroenergetycznej 110kV ustalono dopuszczenie zachowania dotychczasowego sposobu użytkowania terenów, z uwzględnieniem pasa ochrony funkcyjnej linii elektroenergetycznej 110kV zgodnie z ustaleniami §10 pkt 4, 5. W pasie ochrony funkcyjnej linii elektroenergetycznej 110kV ustala się uwzględnienie ustaleń §10 pkt 4, 5.

Dla terenów elektroenergetyki, oznaczonych na rysunku zmiany planu symbolami: **2.1IE, 2.3IE**, ustalono w zakresie zasad kształtowania zabudowy oraz wskaźników zagospodarowania terenu lokalizację linii elektroenergetycznej 15kV, urządzeń i obiektów technicznych z nią związanych. Ustalono roboty budowlane linii elektroenergetycznej 15kV z dopuszczeniem przebudowy, rozbudowy, remontów, konserwacji, modernizacji. W granicy pasa ochrony funkcyjnej linii elektroenergetycznej 110kV ustalono lokalizację linii elektroenergetycznej 110 kV, w tym jednotorowej, dwutorowej lub wielotorowej oraz urządzeń i obiektów technicznych z nią związanych. Zakazano lokalizacji słupów linii elektroenergetycznej 110 kV. Ustalono dopuszczenie lokalizacji innych urządzeń i sieci infrastruktury technicznej, w sposób nie kolidujący z urządzeniami linii elektroenergetycznej 15kV, 110kV. Ustalono dopuszczenie lokalizacji dojazdów i dojazdów, w tym do urządzeń i sieci infrastruktury technicznej. Ustalono wysokość budowli z uwzględnieniem §10 pkt 10, 11 oraz przepisów odrębnych, w tym w szczególności przepisów prawa lotniczego: do 20,0 m. Zakazano lokalizacji budynków. W granicy terenów, w tym pod przewodami linii elektroenergetycznej 15kV, 110kV ustalono dopuszczenie zachowania dotychczasowego sposobu użytkowania terenów, z uwzględnieniem pasa ochrony funkcyjnej linii elektroenergetycznej 110kV zgodnie z ustaleniami §10 pkt 4. W pasie ochrony funkcyjnej linii elektroenergetycznej 110kV ustalono uwzględnienie ustaleń §10 pkt 4.

Dla terenów rolnictwa z zakazem zabudowy, oznaczonych na rysunku zmiany planu symbolami: **1.1RN, 1.2RN, 1.3RN, 1.4RN, 1.5RN, 1.6RN, 2.1RN, 2.2RN, 2.3RN, 2.4RN, 2.5RN** ustalono w zakresie zasad kształtowania zabudowy oraz wskaźników zagospodarowania terenu tereny rolnicze w tym grunty rolne. Ustalono dopuszczenie zalesień, dostosowanie drzewostanu do warunków siedliskowych. Zakazano lokalizacji budynków. Ustalono dopuszczenie lokalizacji budowli rolniczych. Ustalono dopuszczenie sieci i urządzeń infrastruktury technicznej, w tym stacji transformatorowych, przepompowni ścieków oraz dojazdów, zgodnie z przepisami odrębnymi. Na terenie 2.5RN w granicy pasa ochrony funkcyjnej linii elektroenergetycznej 110kV ustalono:

- lokalizację linii elektroenergetycznej 110 kV, w tym jednotorowej, dwutorowej lub wielotorowej oraz urządzeń i obiektów technicznych z nią związanych, z uwzględnieniem tiret drugie,
- zakaz lokalizacji słupów linii elektroenergetycznej 110 kV,



## PROGNOZA ODDZIAŁYWANIA NA ŚRODOWISKO

- roboty budowlane linii elektroenergetycznej, w tym 110 kV, z dopuszczeniem przebudowy, rozbudowy, remontów, konserwacji, modernizacji,
- dopuszczenie lokalizacji innych urządzeń i sieci infrastruktury technicznej, w sposób nie kolidujący z urządzeniami linii elektroenergetycznej, w tym 110 kV.

Wysokość budowli ustalono z uwzględnieniem §10 pkt 10, 11 oraz przepisów odrębnych, w tym w szczególności przepisów prawa lotniczego: na terenie 2.5RN dla linii elektroenergetycznej 110 kV do 32,0 m, pozostałe budowle do 15,0 m.

Dla terenów zabudowy związanej z rolnictwem, oznaczonych na rysunku zmiany planu symbolami: **1.1RZ, 1.2RZ, 1.3RZ, 1.4RZ, 1.5RZ, 1.6RZ, 1.7RZ, 1.8RZ, 1.9RZ, 1.10RZ, 1.11RZ, 1.12RZ, 1.13RZ, 1.14RZ, 1.15RZ, 1.16RZ, 1.17RZ, 1.18RZ, 1.19RZ, 1.20RZ, 1.21RZ, 2.1RZ, 2.2RZ, 2.3RZ, 2.4RZ, 2.5RZ, 2.6RZ, 2.7RZ, 2.8RZ, 2.9RZ, 2.10RZ, 2.11RZ** ustalono w zakresie zasad kształtowania zabudowy oraz wskaźników zagospodarowania terenu tereny rolnicze w tym grunty rolne. Ustalono dopuszczenie lokalizacji zabudowy zagrodowej, w tym wolnostojących budynków mieszkalnych, garażowych, gospodarczych, gospodarczo – garażowych, inwentarskich i wiat związanych z produkcją rolną oraz budowli rolniczych. Na terenie jednej działki ustalono lokalizację jednego budynku mieszkalnego w zabudowie zagrodowej. Na terenie 2.5RZ zakazano lokalizacji obiektów budowlanych w odległości mniejszej niż 100,0 m od granicy jeziora Powidzkiego, graniczącego bezpośrednio ze zmianą planu. Na terenie 2.5RZ ustalono dopuszczenie lokalizacji obiektów służących gospodarce wodnej i rybackiej. Na terenie 2.5RZ ustalono dopuszczenie lokalizacji obiektów służących gospodarce wodnej i rybackiej, w odległości mniejszej niż 100,0 m od granicy jeziora Powidzkiego, graniczącego bezpośrednio ze zmianą planu. Zakazano lokalizacji zabudowy bliźniaczej, szeregowej i grupowej. Ustalono dopuszczenie zalesień, dostosowanie drzewostanu do warunków siedliskowych. Zakazano wielkotowarowej produkcji rolnej. Dopuszczono lokalizację usług agroturystyki, w zabudowie zagrodowej. Ustalono dopuszczenie sieci i urządzeń infrastruktury technicznej, w tym stacji transformatorowych, przepompowni ścieków oraz dojazdów, zgodnie z przepisami odrębnymi.

Na terenach 2.3RZ, 2.4RZ, 2.5RZ, 2.10RZ w granicy pasa ochrony funkcyjnej linii elektroenergetycznej 110kV ustalono:

- lokalizację linii elektroenergetycznej 110 kV, w tym jednotorowej, dwutorowej lub wielotorowej oraz urządzeń i obiektów technicznych z nią związanych, z uwzględnieniem tiret drugie,
- na terenach 2.3RZ, 2.4RZ, 2.10RZ zakaz lokalizacji słupów linii elektroenergetycznej 110 kV,
- roboty budowlane linii elektroenergetycznej, w tym 110 kV, z dopuszczeniem przebudowy, rozbudowy, remontów, konserwacji, modernizacji,

- dopuszczenie lokalizacji innych urządzeń i sieci infrastruktury technicznej, w sposób nie kolidujący z urządzeniami linii elektroenergetycznej, w tym 110 kV.

Intensywność zabudowy ustalono od 0 do 0,4, liczoną jako stosunek powierzchni całkowitej zabudowy do powierzchni działki. Powierzchnię biologicznie czynną ustalono nie mniejszą 30% powierzchni działki. Ustalono wysokość zabudowy, geometrię dachów oraz nachylenie połaci dachowych.

Dla terenów zabudowy zagrodowej, oznaczonych na rysunku zmiany planu symbolami: **1.1RZM, 1.2RZM, 1.3RZM, 1.4RZM, 1.5RZM, 1.6RZM, 1.7RZM, 1.8RZM, 2.1RZM, 2.2RZM, 2.3RZM, 2.4RZM, 2.5RZM, 2.6RZM, 2.7RZM** ustalono w zakresie zasad kształtowania zabudowy oraz wskaźników zagospodarowania terenu tereny rolnicze w tym grunty rolne. Ustalono dopuszczenie lokalizacji zabudowy zagrodowej, w tym wolnostojących budynków mieszkalnych, garażowych, gospodarczych, gospodarczo – garażowych, inwentarskich i wiat oraz budowli rolniczych. Na terenie jednej działki ustalono lokalizację jednego budynku mieszkalnego w zabudowie zagrodowej. Dopuszczono lokalizację usług agroturystyki, w zabudowie zagrodowej. Zakazano lokalizacji zabudowy bliźniaczej, szeregowej i grupowej. Ustalono dopuszczenie sieci i urządzeń infrastruktury technicznej, w tym stacji transformatorowych, przepompowni ścieków oraz dojazdów, zgodnie z przepisami odrębnymi.

Na terenie 2.2RZM w granicy pasa ochrony funkcyjnej linii elektroenergetycznej 110kV ustalono:

- lokalizację linii elektroenergetycznej 110 kV, w tym jednotorowej, dwutorowej lub wielotorowej oraz urządzeń i obiektów technicznych z nią związanych, z uwzględnieniem turet drugie,
- roboty budowlane linii elektroenergetycznej, w tym 110 kV, z dopuszczeniem przebudowy, rozbudowy, remontów, konserwacji, modernizacji,
- dopuszczenie lokalizacji innych urządzeń i sieci infrastruktury technicznej, w sposób nie kolidujący z urządzeniami linii elektroenergetycznej, w tym 110 kV.

Intensywność zabudowy ustalono od 0 do 0,4, liczoną jako stosunek powierzchni całkowitej zabudowy do powierzchni działki, a powierzchnię biologicznie czynną nie mniejszą niż 30% powierzchni działki. Ustalono wysokość zabudowy, geometrię dachów oraz nachylenie połaci dachowych.

Dla terenów wód powierzchniowych śródlądowych, oznaczonych na rysunku zmiany planu symbolami: **2.1WS, 2.2WS** ustalono w zakresie zasad kształtowania zabudowy oraz wskaźników zagospodarowania terenu zachowanie wód powierzchniowych jako otwartych. Ustalono dopuszczenie zadrzewień, zakrzewień, budowy przepustów w celu budowy ciągów pieszych,

rowerowych, pieszo-rowerowych, dojść, dojazdów. Ustalono dopuszczenie urządzeń melioracji wodnej, rowów melioracyjnych, infrastruktury technicznej, zgodnie z przepisami odrębnymi.

Na terenie 2.1WS, 2.2WS w granicy pasa ochrony funkcyjnej linii elektroenergetycznej 110kV:

- lokalizację linii elektroenergetycznej 110 kV, w tym jednotorowej, dwutorowej lub wielotorowej oraz urządzeń i obiektów technicznych z nią związanych, z uwzględnieniem turet drugie,
- zakaz lokalizacji słupów linii elektroenergetycznej 110 kV,
- roboty budowlane linii elektroenergetycznej, w tym 110 kV, z dopuszczeniem przebudowy, rozbudowy, remontów, konserwacji, modernizacji,
- dopuszczenie lokalizacji innych urządzeń i sieci infrastruktury technicznej, w sposób nie kolidujący z urządzeniami linii elektroenergetycznej, w tym 110 kV.

Dla terenów lasu, oznaczonych na rysunku zmiany planu symbolami **1.1L, 1.2L, 1.3L, 1.4L, 1.5L, 1.6L, 1.7L, 1.8L, 1.9L, 1.10L, 1.11L, 1.12L, 1.13L, 1.14L, 1.15L, 1.16L, 1.17L, 1.18L, 1.19L, 1.20L, 1.21L, 1.22L, 1.23L, 1.24L, 2.1L, 2.2L, 2.3L, 2.4L, 2.5L, 2.6L, 2.7L, 2.8L, 2.9L, 2.10L, 2.11L, 2.12L, 2.13L, 2.14L, 2.15L, 2.16L, 2.17L, 2.18L, 2.19L, 2.20L, 2.21L, 2.22L** ustalono w zakresie zasad kształtowania zabudowy oraz wskaźników zagospodarowania terenu prowadzenie gospodarki leśnej zgodnie z planem urządzenia lasu. Ustalono dopuszczenie zalesień. Ustalono dostosowanie drzewostanu do warunków siedliskowych. Ustalono dopuszczenie lokalizacji dojść, dojazdów oraz sieci infrastruktury technicznej bez zmiany przeznaczenia terenu, zgodnie z przepisami odrębnymi. Na terenie 2.12L, 2.13L ustalono dopuszczenie obiektów służących turystyce wodnej, gospodarce wodnej lub rybackiej bez zmiany przeznaczenia terenu, zgodnie z przepisami odrębnymi. Ustalono zakaz lokalizacji budynków.

Projekt zmiany planu wyznacza również tereny dróg zbiorczych, oznaczone na rysunku zmiany planu symbolami: 1.1KDZ, 1.2KDZ, 2.1KDZ, 2.2KDZ; tereny dróg dojazdowych, oznaczone na rysunku zmiany planu symbolami: 1.1KDD, 1.2KDD, 2.1KDD, 2.2KDD, 2.3KDD oraz tereny komunikacji drogowej wewnętrznej, oznaczone na rysunku zmiany planu symbolami: 1.1KR, 1.2KR, 1.3KR, 1.4KR, 1.5KR, 1.6KR, 1.7KR, 1.8KR, 1.9KR, 1.10KR, 1.11KR, 2.1KR, 2.2KR, 2.3KR, 2.4KR, 2.5KR, 2.6KR, 2.7KR, 2.8KR, 2.9KR, 2.10KR.

Podstawowym celem projektu zmiany planów jest zapewnienie ładu przestrzennego, dostosowanie istniejących funkcji terenu do zapisów zgodnych z obowiązującymi przepisami oraz uzupełnienie tych zapisów o dodatkowe funkcje wynikające z aktualnej sytuacji społeczno-gospodarczej. Przeznaczenie przedmiotowego obszaru zgodne jest z założeniami Studium uwarunkowań i kierunków zagospodarowania przestrzennego. Projekt zmiany planów zapewnia zachowanie i ochronę najważniejszych walorów środowiska przyrodniczego oraz określa sposób

zagospodarowania omawianego obszaru zgodnie z aktualną polityką przestrzenną gminy. Projektowane zmiany nawiązują do charakteru okolicznej zabudowy omawianych terenów.

Projekt zmiany planów zakłada dostosowanie planów pod potrzebę ustanowienia strefy ochronnej terenu zamkniętego stanowiącego kompleks wojskowy K-6015 Powidz w obrębach ewidencyjnych Niezgoda i Kochowo w gminie Słupca. Wprowadzenie strefy ochronnej dla terenu zamkniętego służy realizacji zobowiązań sojusznicznych wynikających z art. 3 umowy z dnia 15 sierpnia 2020r. zawartej pomiędzy Rządem Rzeczypospolitej Polskiej a Rządem Stanów Zjednoczonych Ameryki o wzmocnionej współpracy obronnej i konieczne jest z uwagi na potrzebę realizacji inwestycji – „Munition Storage Area” stanowiącej inwestycję celu publicznego o znaczeniu ponadlokalnym - krajowym.

Stosownie do ustawy z dnia 27 marca 2003 r. *o planowaniu i zagospodarowaniu przestrzennym* zapisy projektu zmiany planów muszą być powiązane z zapisami studium uwarunkowań i kierunków zagospodarowania przestrzennego. Przedmiotowy projekt zmiany planów zapewnia zachowanie i ochronę najważniejszych walorów środowiska przyrodniczego oraz określa sposób zagospodarowania omawianego obszaru zgodnie z aktualną polityką przestrzenną gminy, nawiązuje tym samym do zapisów zawartych w Studium uwarunkowań i kierunków zagospodarowania przestrzennego Gminy Słupca.

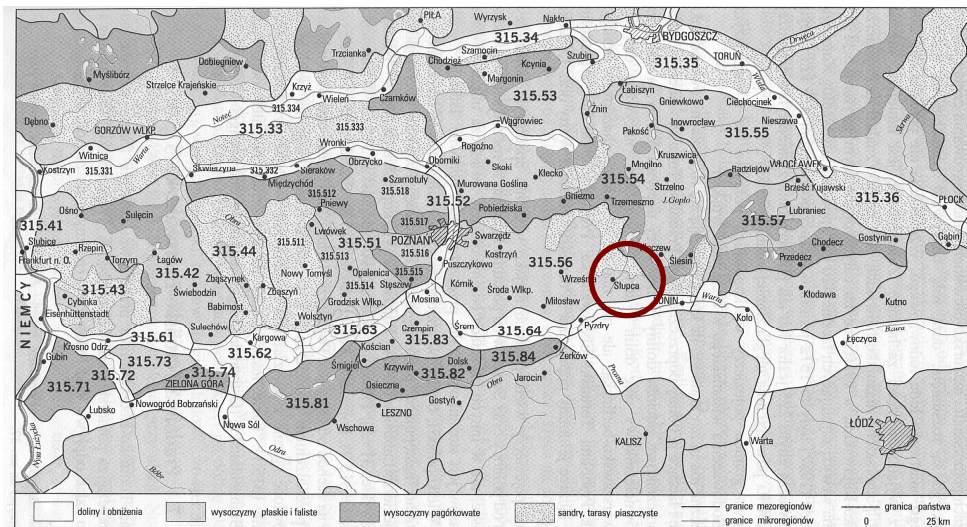
## 2. Ocena stanu i funkcjonowania środowiska na obszarze objętym projektem zmiany planów oraz potencjalne jego zmiany w przypadku braku realizacji projektu

### 2.1. Położenie fizyczno-geograficzne

Gmina Słupca położona jest we wschodniej części województwa wielkopolskiego, w powiecie słupeckim. Od stolicy województwa wielkopolskiego - Poznania dzieli ją odległość około 60 km. Gmina graniczy od północy z gminą Powidz, od północnego wschodu z gminą Ostrowie, od wschodu z gminami Kazimierz Biskupi i Golina, od południa z gminą Łądek, a od zachodu z gminą Strzałkowo oraz gminą miejską Słupca.

Według regionalizacji Polski J. Kondrackiego (2003), teren będący przedmiotem ustaleń projektu zmiany planów położony jest w prowincji Niżu Środkowoeuropejskiego, podprowincji Pojezierza Południowobałtyckiego, w makroregionie Pojezierza Wielkopolskiego, w mezoregionie Równiny Wrzesińskiej.

Ryc. 2 Położenie fizyczno-geograficzne terenów objętych projektem zmiany planów



Ryc. 22. Pojezierza i pradolina wielkopolskie

Mezoregiony: 315.33 — Kotlina Gorzowska, 315.34 — Dolina Środkowej Noteci, 315.35 — Kotlina Toruńska, 315.36 — Kotlina Płocka, 315.41 — Lubuski Przełom Odry, 315.42 — Pojezierze Łagowskie, 315.43 — Równina Torzyńska, 315.44 — Brzoza Zbąszyńska, 315.51 — Pojezierze Poznańskie, 315.52 — Poznański Przełom Warty, 315.53 — Pojezierze Chodzkie, 315.54 — Pojezierze Gnieźnieńskie, 315.55 — Równina Inowrocławska, 315.56 — Równina Wrzesińska, 315.57 — Pojezierze Kujawskie, 315.61 — Dolina Środkowej Odry, 315.62 — Kotlina Kargowska, 315.63 — Dolina Środkowej Odry, 315.64 — Kotlina Śremska, 315.71 — Wzniesienia Gubińskie, 315.72 — Dolina Dolnego Bobu, 315.73 — Wysoczyzna Czerwińska, 315.74 — Wal Zielonogórski, 315.81 — Pojezierze Sławskie, 315.82 — Pojezierze Krzywińskie, 315.83 — Równina Kościańska, 315.84 — Wal Zerkowski

Źródło: Kondracki J., Geografia regionalna Polski, Wydawnictwo Naukowe PWN, Warszawa 2003.

Równina Wrzesińska jest to wysoczyzna morenowa płaska i falista, z okresu zlodowacenia środkowopolskiego. Na obszarze gminy Słupca opada ona na południe w kierunku Pradoliny Berlińsko-Warszawskiej. Jej powierzchnię rozcinają doliny rzek Meszny, Strugi Bawół i Wrzeńnicy, które wcinają się w wysoczyznę na głębokość od 2,5 do 5 m, a w ujściowych odcinkach rozcinają krawędź pradoliny na ok. 7 - 10 m. Nachylenie stoków waha się zazwyczaj od 1° do 4°.

Obszar gminy to w większości płaski, bezleśny obszar. Jedynie północna i północno-wschodnia część gminy, znajdująca się w strefie marginalnej fazy poznańskiej ostatniego zlodowacenia, odznacza się urozmaiconą rzeźbą terenu.

W krajobrazie gminy wyróżnia się następujące formy ukształtowania terenu:

- pagórki czołowomorenowe (Pagórki Powidzkie), o wysokościach względnych od kilku do kilkunastu metrów i spadkach sięgających 10 - 15%, wyniesione około 104-109 m n.p.m.,
- niewielkie płyty równiny sandrowej u podnóża wału moren czołowych, położone około 100-113 m n.p.m. i pochylone w kierunku południowo-wschodnim,
- denudowana wysoczyzna morenowa płaska, o spadkach 0-3%, leżąca na przedpolu moren czołowych, wyniesiona ok. 90-102 m n.p.m.,
- terasa wysoka, usypana przez wody roztopowe lodowca, charakterystyczna głównie dla najbliższego sąsiedztwa Meszny i Strugi, wyniesiona ok. 82-106 m n.p.m. i oddzielona od wysoczyzny wyraźnym, kilku-kilkunastometrowym zboczem,
- rynna subglacialna Jeziora Powidzkiego, w północnej części gminy, o płaskim dnie i kilku-kilkunastometrowej wysokości, silnie nachylonych zboczach (15-25%), przechodząca w płytką dolinę Meszny,
- doliny rzeczne Meszny (dopływ Warty) i prostopadłej do niej Strugi, z systemem wysokich teras nadzalewowych i wąskim dnie,
- liczne płytkie doliny erozyjno-denudacyjne, rozcinające powierzchnie wysoczyznowe i terasowe,
- krótkie i głębokie rozcięcia erozyjne stref krawędziowych, głównie rynny jeziornej.

## **2.2. Budowa geologiczna, warunki glebowe i surowce mineralne**

Gmina Słupca położona jest w obrębie Synklinorium Szczecińsko – Łódzko – Miechowskiego. Na podłożu platformy paleozoicznej zalegają utwory mezozoiczne – piaskowce wapniste, wapienie margliste, margle, kreda i opoki kredy górnej. Strop tych utworów opada z południowego wschodu do północny zachód i północ. Powierzchnię mezozoiczną przykrywają utwory trzeciorzędowe miocenu, a na nich zalega warstwa iłów pliocenu. Następną warstwę tworzą utwory czwartorzędowe, których miąższość na obszarze wysoczyznowym waha się od 50 do 70 m. Są to głównie gliny zwałowe, piaski rzeczno-lodowcowe i piaski wydymowe. Utwory holocenię występują w obniżeniach dolin rzecznych. Są to piaski aluwialne oraz namuły, torfy i gytie.

Gleby na obszarze gminy Słupca charakteryzują się przeciętną jakością w stosunku do średniej dla całego kraju. Ogólny wskaźnik rolniczej przestrzeni produkcyjnej, zgodnie z klasyfikacją IUNiG w Puławach, dla obszaru gminy wynosi 66,4 pkt, natomiast średnia krajowa 66,6 pkt. W granicach

gminy różnice są jednak znaczące. Prawie 1/3 gruntów ornych gminy Słupca stanowią gleby wysokich klas bonitacyjnych. Występują one w rejonie Nowej Wsi, Kamienia, Cienina Kościelnego, Cienina Zbornego, Kowalewa i Kotuni. Wraz z glebami IVa klasy stanowią połowę arealu gruntów ornych. Jednak bardzo rzadko zalicza się je do kompleksu pszennego dobrego (2). W obrębie wysoczyzn, na wschodzie i południu gminy, dominujące znaczenie mają kompleksy żytne: bardzo dobry (4) i dobry (5). W pobliżu cieków i na terasach rzecznych przeważają gleby kompleksu zbożowego pastewnego mocnego (8) i słabego (9). W północnej części gminy, na powierzchniach sandrowych wykształciły się gleby klas VI VI, które zalicza się do kompleksu żytniego słabego (6) i żytnio-tubinowego (7). Towarzyszą im często gleby rolniczo nieprzydatne i nieużytki, które w dużym stopniu zostały zalesione. Gleby hydrogeniczne, kompleksu żytniego słabego (6) i zbożowo-pastewnego słabego (9) wykształciły się w dolinach rzecznych. W dnach znajdują się gleby torfowe, mułowo-torfowe i murszowate.

Obszar objęty projektem zmiany planów położony jest poza obszarami występowania terenów potencjalnie zagrożonych ruchami masowymi. Na obszarze objętym planem znajdują się udokumentowane złoża kruszywa naturalnego:

- złoża piasku i żwiru "Nieżgoda" nr 8807,
- złoża piasku i żwiru "Nieżgoda KZ" nr 17353,
- złoża piasku i żwiru "Nieżgoda I" nr 19007
- złoża piasku i żwiru "Nieżgoda II" nr 20095,
- złoża piasku i żwiru "Kochowo KR" nr 16423,

oraz tereny i obszary górnicze

- "Nieżgoda I" nr 19007 piaski i żwiry,
- "Kochowo KR" nr 16423 piaski i żwiry.

Zgodnie z decyzją Marszałka Województwa Wielkopolskiego (pismo DSK-I-OG.7422.16.2022 z dnia 02.06.2022 r.) stwierdzono wygaśnięcie koncesji na wydobywanie kruszywa naturalnego ze złoża „Nieżgoda”, w związku z czym zlikwidowano obszar i teren górniczy „Nieżgoda”.

### **2.3. Wody powierzchniowe i podziemne**

Obszar gminy Słupca w całości położony jest w dorzeczu Warty. Najważniejszą rzeką gminy jest Mieszna – prawobrzeżny dopływ Warty o długości 37,2 km wypływająca z Jeziora Powidzkiego. Rzeka ta została sklasyfikowana jako typ 24 – mała i średnia rzeka na obszarze będącym pod

wpływem procesów torfotwórczych – rzeka zatorfiona. Jej główny dopływ stanowi Struga (Bawół, Struga Witowska), która często uznawana jest za źródłowy odcinek Meszny. Inny – Sucha Rzeka zbierająca wody opadowe ze wschodniej części gminy wypływa z podnóża wału czołowomorenowego. Wszystkie ciekі znajdujące się na obszarze gminy odznaczają się śnieżno-deszczowym ustrojem zasilania z jednym maksimum i jednym minimum w ciągu roku. Najwyższe stany występują zazwyczaj pomiędzy lutym a kwietniem, podtapiane są wówczas użytki zielone w dolinach rzecznych. Stany niskie wyraźnie dominują w rocznym przebiegu stanów wód. Obszar gminy charakteryzuje się niewielkim odpływem, a niskie wartości wynikają zarówno z niedoboru opadów, jak i małej zdolności retencyjnej poszczególnych zlewni.

W wyniku spiętrzenia wód rzeki Meszny powstało Jezioro Słupeckie (Zbiornik Słupca), którego wody wykorzystywane są do nawodnień użytków zielonych. Zbiornik ten posiada długość 3,5 km oraz szerokość 1 km. Ze względu na długi czas przepływu wody, wynoszący 99,5 doby zakwalifikowany został do typu limnicznego. Lustro wody zbiornika tworzy powierzchnię 243 ha. Zaraz za północną granicą gminy znajduje drugie duże jezioro powiatu słupeckiego – Jezioro Powidzkie. Jest to rozległe i głębokie jezioro rynnowe pochodzenia polodowcowego.

Obszar objęty zmianą planów znajduje się prawie w całości w Jednolitej Części Wód Podziemnych (JCWPd) nr 61 (PLGW600061).

Według „Mapy stanu jednolitych części wód podziemnych (JCWPd) wg podziału na 172 obszary” udostępnionej na stronie internetowej Głównego Inspektoratu Ochrony Środowiska stan ilościowy oraz stan chemiczny wód podziemnych JCWPd nr 61 określony jest jako dobry (2019 r.).

Zgodnie z ustaleniami Planu gospodarowania wodami na obszarze dorzecza Odry w latach 2016-2021 przedmiotowa JCWPd nr 61 charakteryzuje się dobrym stanem chemicznym i dobrym stanem ilościowym oraz niezagrożona jest ryzykiem nieosiągnięcia celów środowiskowych. Celami środowiskowymi dla przedmiotowej JCWPd jest utrzymanie dobrego stanu chemicznego oraz dobrego stanu ilościowego.

Zgodnie z klasyfikacją wód podziemnych „2019 - Klasy jakości wód podziemnych - monitoring jakości wód podziemnych - monitoring diagnostyczny” w punkcie kontrolnym Żerków (nr MONBADA 2203) określono jako IV klasę jakości końcową 2019 r.

Obszar objęty zmianą planów w niewielkiej części, północno-wschodniej znajduje się w Jednolitej Części Wód Podziemnych (JCWPd) nr 62 (PLGW600062). Według „Mapy stanu jednolitych części wód podziemnych (JCWPd) wg podziału na 172 obszary” udostępnionej na stronie internetowej Głównego Inspektoratu Ochrony Środowiska stan chemiczny wód podziemnych JCWPd nr 62 określony jest jako dobry, natomiast stan ilościowy jako słaby (2019 r.). Wskaźniki powodujące słaby stan wód: stopień wykorzystania dostępnych zasobów w ramach poboru rejestrowanego



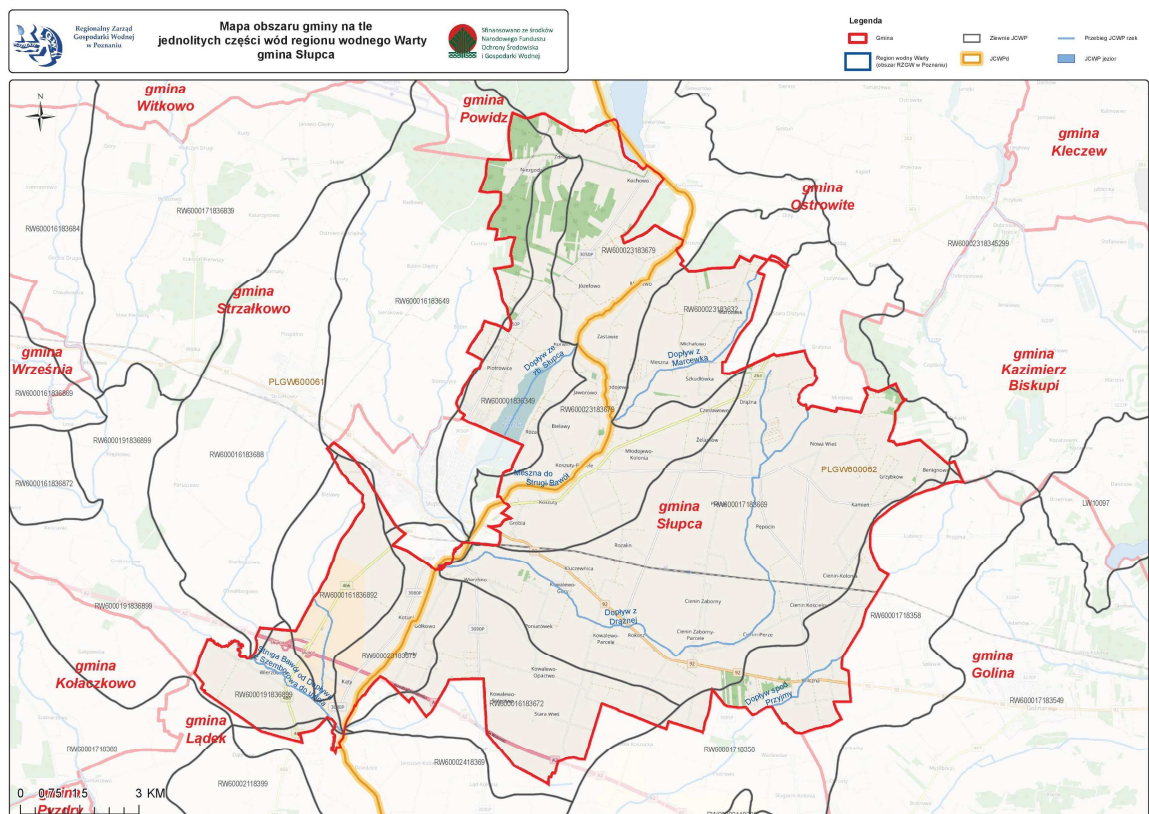
## PROGNOZA ODDZIAŁYWANIA NA ŚRODOWISKO

wynosi 125%. Obszar oddziaływania odwodnień górniczych obejmuje znaczny obszar całej JCWPd i jest udokumentowany lejami depresji. Wynik określono jako słaby niskiej wiarygodności i jest zgodny z wynikiem ostatniej oceny stanu JCWPd.

Zgodnie z ustaleniami *Planu gospodarowania wodami na obszarze dorzecza Odry w latach 2016-2021* przedmiotowa JCWPd charakteryzuje się słabym stanem chemicznym i dobrym stanem ilościowym oraz zagrożona jest ryzykiem nieosiągnięcia celów środowiskowych. Celami środowiskowymi dla przedmiotowej JCWPd jest utrzymanie dobrego stanu ilościowego oraz uzyskanie dobrego stanu chemicznego (mniej rygorystyczny cel dla parametru CI – ochrona stanu przed dalszym pogorszeniem).

Zgodnie z klasyfikacją wód podziemnych „2021 - Klasy jakości wód podziemnych - monitoring jakości wód podziemnych - monitoring operacyjny” w punkcie kontrolnym Smolniki Powidzkie gm. Powidz (nr MONBADA 1182) określono jako III klasę jakości końcową 2021 r.

Ryc. 3 Mapa obszaru gminy na tle jednolitych części wód regionu wodnego Warty – gmina Słupca



Źródło: Regionalny Zarząd Gospodarki Wodnej w Poznaniu

Obszar objęty zmianą planów przechodzi przez Jednolite Części Wód Powierzchniowych (JCWP) – Dopływ ze Zbiornika Słupca (kod RW600001836349). Zgodnie z ustaleniami Planu gospodarowania wodami na obszarze dorzecza Odry w latach 2016-2021 przedmiotowa JCWP jest silnie zmienioną

częścią wód (SZCW), charakteryzuje się złym stanem oraz zagrożona jest ryzykiem nieosiągnięcia celów środowiskowych. Celami środowiskowymi dla przedmiotowej JCWP jest osiągnięcie dobrego potencjału ekologicznego i dobrego stanu chemicznego. Wg. „Oceny stanu jednolitych części wód rzek i zbiorników zaporowych w latach 2014-2019 na podstawie monitoringu ” JCWP charakteryzuje się złym potencjałem ekologicznym oraz złym stanem wód (2019 r.).

Obszar objęty zmianą planów przechodzi przez Jednolite Części Wód Powierzchniowych (JCWP) – Mieszna od Strugi Bawół (kod RW600023183679). Zgodnie z ustaleniami Planu gospodarowania wodami na obszarze dorzecza Odry w latach 2016-2021 przedmiotowa JCWP jest silnie zmienioną częścią wód (SZCW), charakteryzuje się złym stanem oraz zagrożona jest ryzykiem nieosiągnięcia celów środowiskowych. Celami środowiskowymi dla przedmiotowej JCWP jest osiągnięcie dobrego potencjału ekologicznego i dobrego stanu chemicznego. Wg. „Oceny stanu jednolitych części wód rzek i zbiorników zaporowych w latach 2014-2019 na podstawie monitoringu ” JCWP charakteryzuje się słabym potencjałem ekologicznym, stanem chemicznym poniżej dobrego oraz złym stanem wód (2018 r.).

Obszar objęty zmianą planów przechodzi przez Jednolite Części Wód Powierzchniowych (JCWP) – Dopływ spod Ostrowa Kościelnego (kod RW600016183649). Zgodnie z ustaleniami Planu gospodarowania wodami na obszarze dorzecza Odry w latach 2016-2021 przedmiotowa JCWP jest naturalną częścią wód (NAT), charakteryzuje się złym stanem oraz niezagrażona jest ryzykiem nieosiągnięcia celów środowiskowych. Celami środowiskowymi dla przedmiotowej JCWP jest osiągnięcie dobrego stanu ekologicznego i chemicznego. Wg „Oceny stanu jednolitych części wód rzek i zbiorników zaporowych w latach 2014-2019 metodą przeniesienia” JCWP charakteryzuje się umiarkowanym stanem ekologicznym, stanem chemicznym poniżej dobrego oraz złym stanem wód (2018r.).

Obszar objęty projektem zmiany planów znajduje się w granicach Głównych Zbiorników Wód Podziemnych - GZWP Nr 144 "Dolina Kopalna Wielkopolska" oraz GZWP Nr 143 "Subzbiornik Inowrocław-Gniezno". Na obszarze objętym zmianą planów brak jest ujęć wód podziemnych oraz stref ochronnych z nimi związanych.

#### **2.4. Warunki klimatyczne**

Na obszar gminy, podobnie jak i całego kraju, oddziałują masy powietrza oceanicznego znad Europy Zachodniej i kontynentalnego znad kontynentu azjatyckiego. Dominujące znaczenie mają jednak tu wpływy oceaniczne, które powoduje częstsze napływanie na analizowany obszar powietrza polarno-morskiego odznaczającego się stosunkowo dużą zawartością pary wodnej. Powietrze to

powoduje zmniejszenie amplitudy temperatur, często zwiększenie zachmurzenia, a także przynosi opady. Zgodnie z regionalizacją klimatyczną Alojzego Wosia (1993) teren objęty projektem zmiany planów położony jest w bardzo rozległym Regionie Środkowowielkopolskim. W porównaniu do sąsiednich regionów na obszarze tym częściej występuje pogoda bardzo ciepła i jednocześnie pochmurna bez opadu. (38,7 dni w roku). Rzadziej występują dni umiarkowanie ciepłe z dużym zachmurzeniem, bez opadu (11,6 dni). Częściej natomiast niż na terenach sąsiednich występują dni z pogodą przymrozkową bardzo chłodną z dużym zachmurzeniem i opadem (11,8 dni) oraz dni z pogodą umiarkowaną mroźną i zarazem pochmurną bez opadu. Gmina Słupca znajduje się w obszarze o najniższym opadzie rocznym (poniżej 500 mm) i największej liczbie dni słonecznych (ponad 50). Jest to obszar odznaczający się największymi deficytami wody w Polsce. Zimy są dość chłodne (średnia temperatura stycznia to  $-2,9^{\circ}\text{C}$ ), ale niezbyt długie z nietrwałą pokrywą śnieżną. Lato natomiast jest długie i ciepłe (średnia temperatura lipca to  $+17,8^{\circ}\text{C}$ ). Przeważają wiatry zachodnie, które stanowią blisko połowę wiatrów wiejących w ciągu roku. Udział wiatrów wschodniej wzrasta wiosną i jesienią. Czas trwania okresu wegetacyjnego wynosi od 210 do 220 dni. Na obszarze gminy warunki klimatu zmieniają się lokalnie. Wpływ na to zróżnicowanie ma głównie rzeźba terenu, użytkowanie terenu oraz występowanie powierzchni wodnych. Korzystne warunki termiczne, równomierne nasłonecznienie, małą wilgotność oraz dobre przewietrzenie posiadają powierzchnie wysoczyznowe i sandrowe. W rynnach jeziornych i w dolinach rzecznych Meszny i Strugi klimat odznacza się mniej korzystnymi lub nawet niekorzystnymi warunkami termiczno-wilgotnościowymi, częstym występowaniem mgieł, zastoisk chłodnego powietrza i inwersji temperatur, a także ukierunkowanym przewietrzeniem.

## **2.5. Roślinność i świat zwierzęcy**

W szacie roślinnej gminy dominują niezbyt bogate zbiorowiska antropogeniczne pól uprawnych i przydomowych ogródków. Niewiele jest lasów i łąk – ok. 11% powierzchni gminy. Większość terenów leśnych stanowią młode nasadzenia na gruntach napiaskowych o słabej przydatności rolniczej lub zupełnie nieprzydatnych, względnie na terenach o przekształconej rzeźbie. W ich drzewostanie dominuje sosna i brzoza. Potencjalną roślinność obszaru gminy stanowią siedliska grądów obejmujące powierzchnie wysoczyznowe wschodniej i południowej części gminy (najbardziej przekształcone antropogenicznie), kontynentalne bory mieszane charakterystyczne dla powierzchni sandrowych północnej części gminy oraz łągi i olsy dolin rzecznych Meszny, Strugi i Suche Rzeki. Rzeczywista roślinność jest jednak inna. Odznacza się ona małym stopniem naturalności. Lasy na obszarze gminy występują głównie w jej północnej części, na powierzchniach sandrowych oraz na fragmencie terasy zalewowej. Ich obecność zabezpiecza przesuszone tereny przed erozją. Większość

z nich odznacza się średnią atrakcyjnością estetyczną, a także dużą wrażliwością na zanieczyszczenia wód i powietrza. W dnach dolin i obniżeni spotkać można jednak tereny wyróżniające się dużą mozaiką ekosystemów łąkowo-leśnych i wodnych, zwłaszcza torfowiskowych. Natomiast na przesuszonych i nasłonecznionych powierzchniach pagórków morenowych występuje często wiele rzadkich roślin ciepłolubnych, a nawet roślinność kserotermiczna. Pozostałą szatę roślinną gminy stanowi wieloprzestrzenne ekosystemy pól uprawnych i sadów. Ponadto strukturę zieleni na obszarze gminy uzupełniają parki podworskie, z których tylko nieliczne (w Nowej Wsi, Koszutach-Parcele i Młodojewie-Parcele) prezentują się okazale, cmentarze oraz liczne zadrzewienia przydrożne, przywodne i śródpolne.

Świat zwierzęcy obszaru gminy jest typowy dla nizinnych obszarów kraju. W lasach żyją dziki, jelenie i sarny, wśród których wykształcił się w ostatnich latach ekotyp sarny polnej. Z drapieżników wymienić należy lisy, borsuki i kuny. Ponadto często spotykane są takie ssaki jak zające, dzikie króliki, jeże, ryjówki, krety oraz nietoperze. Na polach spotkać można bażanty, kuropatwy oraz wcześniej już wymienione sarny, zające i lisy. Na obszarze gminy występują dwa duże zbiorniki wodne – Jezioro Słupeckie i Jezioro Powidzkie, które stanowią ostoje ptaków wodno-błotnych, głównie kaczek, gęsi i łabędzi. W wyniku intensywnej gospodarki rolnej, presji rekreacyjnej oraz postępującej urbanizacji na obszarze gminy egzystują głównie gatunki pospolite, najlepiej przystosowane do miejscowych warunków życia.

Krajobraz analizowanego terenu stanowią w dużej mierze grunty rolne oraz w mniejszym stopniu zabudowa mieszkaniowa, zagrodowa. Świat zwierzęcy jest typowy dla obszarów rolnych, występujące na tym terenie gatunki zwierząt w dużej mierze przyzwyczyły się do człowieka. Występująca na terenie objętym zmianą planu fauna ma charakter antropogeniczny.

Obszar objęty projektem zmiany planów położony jest w granicach Obszaru Chronionego Krajobrazu Powidzko-Bieniszewskiego, Powidzkiego Parku Krajobrazowego oraz w granicach specjalnego obszaru ochrony siedlisk "Pojezierze Gnieźnieńskie" PLH300026.

Na części terenów 2.1WS, 2.2WS, 2.4L, 2.1IE, 2.2IE, 2.6L, 2.4RZ, 2.11L znajduje się siedlisko przyrodnicze 91E0 "Łęgi wierzbowe, topolowe, olszowe i jesionowe (Salicetum albo-fragilis, Populetum albae, Alnenion glutinoso – incanae) i olsy źródliskowe". Ten typ siedliska przyrodniczego obejmuje nadrzeczne lasy: olszynki olszy szarej, olszowe, jesionowe, wierzby białej i kruchej oraz topoli białej i czarnej. Występują one w całej Polsce, przy czym miejscami są reprezentowane przez rozmaite podtypy.

## 2.6. Stan jakości powietrza i klimatu akustycznego

Stan czystości powietrza w znacznym stopniu warunkuje jakość życia na danym terenie, ponieważ powietrze jest nie tylko źródłem tlenu, ale ma również decydujący wpływ na zdrowie człowieka. Zanieczyszczenie powietrza polega więc na wprowadzaniu do atmosfery substancji stałych, ciekłych lub gazowych w ilościach, które mogą ujemnie wpływać na zdrowie ludzi, klimat, przyrodę, glebę, wodę lub spowodować inne szkody w środowisku. Stan czystości powietrza w dużej mierze uzależniony jest tym samym od skali i kierunków rozwoju regionu. Wzrost zanieczyszczenia powietrza wynika zarówno z rozwoju budownictwa mieszkaniowego, jak i aktywności gospodarczej, gdyż wymuszają one wzrost zapotrzebowania energetycznego, co w konsekwencji powoduje większą emisję zanieczyszczeń.

Obszar objęty zmianą planów znajduje się w granicach strefy zewnętrznej i wewnętrznej obszaru ograniczonego użytkowania dla lotniska wojskowego Powidz oraz wynikające z tego ograniczenia w zakresie przeznaczenia terenów, wymagań technicznych dotyczących budynków oraz sposobu korzystania z terenów.

W strefie zewnętrznej:

- zabrania się budowy nowych szpitali, domów opieki społecznej i budynków związanych ze stałym lub czasowym pobytem dzieci i młodzieży, a także ich rozbudowy i nadbudowy,
- zabrania się zmiany sposobu użytkowania istniejących budynków na cele szpitali, domów opieki społecznej i budynków związanych ze stałym lub czasowym pobytem dzieci i młodzieży,
- zabrania się tworzenia stref ochronnych „A” uzdrowisk,
- zabrania się lokalizowania nowych obiektów, których działalność może zwiększyć poziom hałasu w środowisku, a także ich rozbudowy i nadbudowy.

W strefie wewnętrznej:

- zabrania się budowy nowych szpitali, domów opieki społecznej i budynków związanych ze stałym lub czasowym pobytem dzieci i młodzieży, a także ich rozbudowy i nadbudowy,
- zabrania się zmiany sposobu użytkowania istniejących budynków na cele szpitali, domów opieki społecznej i budynków związanych ze stałym lub czasowym pobytem dzieci i młodzieży,
- zabrania się tworzenia stref ochronnych „A” uzdrowisk,

- zabrania się lokalizowania nowych obiektów, których działalność może zwiększyć poziom hałasu w środowisku, a także ich rozbudowy i nadbudowy,
- dopuszcza się lokalizowanie zabudowy mieszkaniowej, pod warunkiem zapewnienia właściwego komfortu akustycznego w pomieszczeniach wymagających ochrony akustycznej.

Obszar objęty zmianą planów znajduje się w odległości ok. 7,5 km od linii kolejowej nr 3 Warszawa Zachodnia – Kunowice, odcinek Konin – Sokołowo Wrzesińskie. Na obszarze objętym zmianą planów nie odbywa się ruch kolejowy pasażerski oraz towarowy. Na obszarze objętym zmianą planów znajduje się bocznica kolejowa. W związku z powyższym na klimat akustyczny obszaru opracowania nie ma wpływu infrastruktura kolejowa.

Przy ocenie jakości powietrza atmosferycznego na obszarze objętym projektem zmiany planów wykorzystano raport GIOŚ w Poznaniu pt. Roczna ocena jakości powietrza w województwie wielkopolskim za rok 2021. Prezentowaną ocenę wykonano w oparciu m. in. o ustawę - Prawo ochrony środowiska czy rozporządzenie Ministra Środowiska z dnia 24 sierpnia 2012 r. w sprawie poziomów niektórych substancji w powietrzu oraz Rozporządzenie Ministra Środowiska z dnia 2 sierpnia 2012 r. w sprawie stref, w których dokonuje się oceny jakości powietrza. Główny Inspektor Ochrony Środowiska dokonuje oceny poziomów substancji w powietrzu w danej strefie za rok poprzedni, a następnie dokonuje klasyfikacji stref, dla każdej substancji odrębnie, według określonych kryteriów. Wyniki ocen dla danego województwa są niezwłocznie przekazywane Zarządowi Województwa.

Pod kątem ochrony zdrowia ludzkiego w 2021 roku w strefie wielkopolskiej nie stwierdzono przekroczenia poziomów dopuszczalnych i docelowych stężeń SO<sub>2</sub>, NO<sub>2</sub>, C<sub>6</sub>H<sub>6</sub>, CO, Pb, As, Cd, Ni, O<sub>3</sub> (klasa A – dla ozonu – poziom celu długoterminowego, strefa uzyskała klasę D2). Strefę wielkopolską zaliczono do klasy C pod względem stężenia pyłu B(a)P i PM<sub>10</sub>. Natomiast dla pyłu PM<sub>2,5</sub> strefa wielkopolska uzyskała klasę C1 (poziom dopuszczalny I faza, strefa wielkopolska uzyskała klasę A). Pod względem kryteriów określonych w celu ochrony roślin, strefę wielkopolską ze względu na dwutlenek siarki (SO<sub>2</sub>), tlenki azotu (NO<sub>x</sub>) oraz ozonu O<sub>3</sub> zaliczono do klasy A.

PROGNOZA ODDZIAŁYWANIA NA ŚRODOWISKO

Ryc. 4. Kryteria klasyfikacji stref ze względu na ochronę zdrowia ludzi

**Tabela 2.1.** Kryteria klasyfikacji stref ze względu na ochronę zdrowia ludzi w zakresie: SO<sub>2</sub>, NO<sub>2</sub>, CO, C<sub>6</sub>H<sub>6</sub>, PM<sub>10</sub>, PM<sub>2,5</sub>, Pb, As, Cd, Ni, B(a)P, O<sub>3</sub>

Zanieczyszczenie	Normowany poziom	Czas uśredniania	Klasa A	Klasa C
dwutlenek siarki	dopuszczalny	1-godz.	nie więcej niż 24 stężenia 1-godz. S1 > 350 µg/m <sup>3</sup>	więcej niż 24 stężenia 1-godz. S1 > 350 µg/m <sup>3</sup>
dwutlenek siarki	dopuszczalny	24-godz.	nie więcej niż 3 stężenia 24-godz. S24 > 125 µg/m <sup>3</sup>	więcej niż 3 stężenia 24-godz. S24 > 125 µg/m <sup>3</sup>
dwutlenek azotu	dopuszczalny	1-godz.	nie więcej niż 18 stężeń 1-godz. S1 > 200 µg/m <sup>3</sup>	więcej niż 18 stężeń 1-godz. S1 > 200 µg/m <sup>3</sup>
dwutlenek azotu	dopuszczalny	rok	Sa <= 40 µg/m <sup>3</sup>	Sa > 40 µg/m <sup>3</sup>
tlenek węgla	dopuszczalny	8-godz.	S8max <= 10 mg/m <sup>3</sup>	S8max > 10 mg/m <sup>3</sup>
benzen	dopuszczalny	rok	Sa <= 5 µg/m <sup>3</sup>	Sa > 5 µg/m <sup>3</sup>
pył zawieszony PM10	dopuszczalny	24-godz.	nie więcej niż 35 stężeń 24-godz. S24 > 50 µg/m <sup>3</sup>	więcej niż 35 stężeń 24-godz. S24 > 50 µg/m <sup>3</sup>
pył zawieszony PM10	dopuszczalny	rok	Sa <= 40 µg/m <sup>3</sup>	Sa > 40 µg/m <sup>3</sup>
pył zawieszony PM2,5	dopuszczalny - faza II*	rok	Sa <= 20 µg/m <sup>3</sup> (klasa A1)	Sa > 20 µg/m <sup>3</sup> (klasa C1)
pył zawieszony PM2,5	dopuszczalny - faza I*	rok	Sa <= 25 µg/m <sup>3</sup>	Sa > 25 µg/m <sup>3</sup>
olów	dopuszczalny	rok	Sa <= 0,5 µg/m <sup>3</sup>	Sa > 0,5 µg/m <sup>3</sup>
arsen	docelowy	rok	Sa <= 6 ng/m <sup>3</sup>	Sa > 6 ng/m <sup>3</sup>
kadm	docelowy	rok	Sa <= 5 ng/m <sup>3</sup>	Sa > 5 ng/m <sup>3</sup>
nikiel	docelowy	rok	Sa <= 20 ng/m <sup>3</sup>	Sa > 20 ng/m <sup>3</sup>
benzo(a)piren	docelowy	rok	Sa <= 1 ng/m <sup>3</sup>	Sa > 1 ng/m <sup>3</sup>
ozon	docelowy	8-godz.	nie więcej niż 25 dni ze stężeniem S8max_d > 120 µg/m <sup>3</sup> (średnio dla ostatnich 3 lat)	więcej niż 25 dni ze stężeniem S8max_d > 120 µg/m <sup>3</sup> (średnio dla ostatnich 3 lat)

Objaśnienia do tabeli:

Sa – stężenie średnie roczne,

S1 – stężenie 1-godzinne,

S24 – stężenie średnie dobowe,

S8max – maksimum ze stężeń średnich ośmiogodzinnych kroczących (obliczanych ze stężeń 1-godzinnych) w ciągu roku kalendarzowego,

S8max\_d – maksimum dobowe ze stężeń średnich ośmiogodzinnych kroczących obliczanych ze stężeń średnich jednogodzinnych; każdą wartość średnią ośmiogodzinną przypisuje się dobie, w której kończy się ośmiogodzinny okres uśredniania,

Olów, arsen, kadm, nikiel, benzo(a)piren – oznaczane w pyłe zawieszonym PM10,

\* kryteria klasyfikacji stref dla pyłu zawieszonego PM2,5:

- faza I – obowiązująca w Polsce do dnia 31 grudnia 2019 r. (dodatkowa klasyfikacja),

- faza II – obowiązująca w Polsce od dnia 1 stycznia 2020 r.

**Tabela 2.2.** Kryteria dodatkowej klasyfikacji stref dla ozonu (O<sub>3</sub>) ze względu na ochronę zdrowia ludzi (w odniesieniu do poziomu celu długoterminowego - do osiągnięcia w 2020 r.)

Zanieczyszczenie	Normowany poziom	Czas uśredniania	Klasa D1	Klasa D2
Ozon	cel długoterminowy	8-godz.	S8max <= 120 µg/m <sup>3</sup> w ocenianym roku	S8max > 120 µg/m <sup>3</sup> w ocenianym roku

Objaśnienia do tabeli:

S8max – maksimum ze stężeń średnich ośmiogodzinnych kroczących (obliczanych ze stężeń 1-godzinnych) w ciągu roku kalendarzowego.

Źródło: Roczna ocena jakości powietrza w województwie wielkopolskim. Raport wojewódzki za rok 2021, GIOŚ

Ryc. 5. Kryteria klasyfikacji stref ze względu na ochronę roślin

**Tabela 2.3.** Kryteria klasyfikacji stref ze względu na ochronę roślin w zakresie dwutlenku siarki (SO<sub>2</sub>), tlenków azotu (NO<sub>x</sub>) i ozonu (O<sub>3</sub>)

Zanieczyszczenie	Normowany poziom	Czas uśredniania	Klasa A	Klasa C
dwutlenek siarki	dopuszczalny	rok kalendarzowy	Sa ≤ 20 µg/m <sup>3</sup>	Sa > 20 µg/m <sup>3</sup>
dwutlenek siarki	dopuszczalny	pora zimowa (okres od 01 X do 31 III)	Sw ≤ 20 µg/m <sup>3</sup>	Sw > 20 µg/m <sup>3</sup>
tlenki azotu	dopuszczalny	rok kalendarzowy	Sa ≤ 30 µg/m <sup>3</sup>	Sa > 30 µg/m <sup>3</sup>
ozon	docelowy	okres wegetacyjny (I V – 31 VII)	AOT40 <sub>SL</sub> ≤ 18000 µg/m <sup>3</sup> *h (średnia z AOT40 dla ostatnich 5 lat)	AOT40 <sub>SL</sub> > 18000 µg/m <sup>3</sup> *h (średnia z AOT40 dla ostatnich 5 lat)

Objaśnienia do tabeli:

Sa – stężenie średnie roczne,

Sw – stężenie średnie w sezonie zimowym; sezon zimowy obejmuje okres od 1 października roku poprzedzającego rok oceny do 31 marca w roku oceny,

AOT40<sub>SL</sub> – suma różnic pomiędzy stężeniem średnim jednogodzinnym wyrażonym w µg/m<sup>3</sup> a wartością 80 µg/m<sup>3</sup>, dla każdej godziny w ciągu doby pomiędzy godziną 8:00 a 20:00 czasu środkowoeuropejskiego CET, dla której stężenie jest większe niż 80 µg/m<sup>3</sup>. Wartość uśredniona dla kolejnych pięciu lat; w przypadku braku kompletnych danych pomiarowych z pięciu lat dotrzymanie dopuszczalnej częstości przekroczeń sprawdza się na podstawie danych pomiarowych z co najmniej trzech lat.

**Tabela 2.4.** Kryteria dodatkowej klasyfikacji stref ze względu na ochronę roślin w zakresie ozonu (O<sub>3</sub>) (w odniesieniu do poziomu celu długoterminowego - do osiągnięcia w 2020 r.).

Zanieczyszczenie	Normowany poziom	Czas uśredniania	Klasa D1	Klasa D2
ozon	cel długoterminowy	okres wegetacyjny (I V – 31 VII)	AOT40 ≤ 6000 µg/m <sup>3</sup> *h (w roku podlegającym ocenie)	AOT40 > 6000 µg/m <sup>3</sup> *h (w roku podlegającym ocenie)

AOT40 – suma różnic pomiędzy stężeniem średnim jednogodzinnym wyrażonym w µg/m<sup>3</sup> a wartością 80 µg/m<sup>3</sup>, dla każdej godziny w ciągu doby pomiędzy godziną 8:00 a 20:00 czasu środkowoeuropejskiego CET, dla której stężenie jest większe niż 80 µg/m<sup>3</sup>.

Źródło: Roczna ocena jakości powietrza w województwie wielkopolskim. Raport wojewódzki za rok 2021, GIOŚ

Hałas jest powszechnym zanieczyszczeniem środowiska przyrodniczego, spośród wielu jego źródeł do najbardziej uciążliwych zalicza się hałas komunikacyjny. Zasadniczymi czynnikami mającymi wpływ na poziom hałasu komunikacyjnego kołowego są: natężenie ruchu i udział transportu ciężkiego w strumieniu wszystkich pojazdów, stan techniczny pojazdów, rodzaj i stan nawierzchni dróg etc. Obszar objęty zmianą planów położony jest z dala od dróg wojewódzkich i krajowych.

## 2.7. Obiekty i obszary chronione

### 2.7.1. Środowisko przyrodnicze

Obszar objęty projektem zmiany planów położony jest w Obszarze Chronionego Krajobrazu Powidzko-Bieniszewskiego. Częściowo znajduje się w granicy Powidzkiego Parku Krajobrazowego oraz specjalnego obszaru ochrony siedlisk "Pojezierze Gnieźnieńskie" PLH300026. Na części terenów 2.1WS, 2.2WS, 2.4L, 2.1IE, 2.2IE, 2.6L, 2.4RZ, 2.11L znajduje się siedlisko przyrodnicze 91E0 "Łęgi



wierzbowe, topolowe, olszowe i jesionowe (*Salicetum albo-fragilis*, *Populetum albae*, *Alnenion glutinoso – incanae*) i olsy źródliskowe".

**Powidzko-Bieniszewski Obszar Chronionego Krajobrazu** - Obszar o powierzchni 46 000 ha – obejmuje południowy fragment Pojezierza Gnieźnieńskiego połączony ciągiem wzgórz moreny czołowej z resztką dawnej Puszczy Bieniszewskiej. Obszar ten łączy się z doliną Warty ciągiem wzgórz moreny czołowej przez rejon Puszczy Bieniszewskiej i dolinę Meszny ze sztucznym zbiornikiem na północ od Słupcy. Puszcza Bieniszewska to resztki dużego kompleksu leśnego zachowanego do dziś w części rynny głogowsko-pątnowskiej. Wśród zalesionych pagórków kemowych licznie występują małe jeziora. Rynnę budują utwory piaszczysto-żwirowe, a w jej dnie występują torfy i osady pochodzenia limnicznego. Duża zmienność obszarów o różnym poziomie wód gruntowych decyduje o urozmaiconym krajobrazie puszczy i jej dużej atrakcyjności. Występuje tu znaczne zróżnicowanie siedliskowe. Na południowym wschodzie dominuje siedlisko grądu serii bogatej, na południowym i północnym zachodzie – boru mieszanego. W centralnej części – mozaika grądu ubogiego oraz łągu jesionowo-olszowego i olsu, a na pagórkach (szczególnie na północ od Jeziora Wściekłego) acidofilnej i świetlistej dąbrowy.

**Powidzki Park Krajobrazowy** – główne cele ochrony to zachowanie krajobrazu młodoglacjalnego o dużym zróżnicowaniu form, którego główny element stanowi zespół kilkunastu jezior polodowcowych, przeważnie o charakterze rynnowym (w tym największe jeziora regionu: Powidzkie i Niedzięgiel) ze zbiorowiskami podwodnych łąk ramienicowych, licznymi gatunkami ryb i dogodnymi warunkami do bytowania ptaków; ochrona stanowisk rzadkich roślin wodno-błotnych.

**Specjalny obszar ochrony siedlisk "Pojezierze Gnieźnieńskie" PLH300026** - obszar ostoi charakteryzuje się młodoglacjalną rzeźbą tj. rynny polodowcowe, morena czołowa, morena denna, równina sandrowa. W granicach obszaru znajduje się region charakteryzujący się wielkim bogactwem jezior np. Powidzkie, Niedzięgiel, Budziszawskie, Białe, Czarne, Hutka. Przez obszar ostoi przechodzi dział wodny III rzędu rozdzielający zlewnię Noteci i Warty. Na tym obszarze biorą swe źródła rzeki: Wełna, Noteć Zachodnia, Meszna. Do najlepiej zachowanych kompleksów leśnych należą Lasy Miradzkie i Skorzęcińskie. Występują tutaj świetliste dąbrowy, grądy, kwaśne dąbrowy, łągi jesionowo-olszowe i olsy. W zarastającej misie Jeziora Czarne i Salomonowskiego wykształciły się interesujące zbiorowiska roślinności torfowiska niskiego i przejściowego. Na obszarze występują jeziora, w których występują formacje podwodnych łąk ramienicowych *Charetea*. Jeziora: Niedzięgiel, Budziszawskie, Czarne są jedynymi ostojami niektórych gatunków ramienic w skali Polski a nawet Europy. Charakterystycznym dla tego obszaru elementem szaty roślinnej są także kalcyfilne łąki o zmiennej wilgotności - łąki trzęślicowe oraz świeże ponadto torfowiska nakredowe rozwijające się na

pokładach kredy jeziornej. W obszarze występują gatunki zwierząt objęte ochroną: kumak nizinny, piskorz, traszka grzebieniasta, wydra, zatoczek łamliwy oraz gatunki roślin objęte ochroną: lipiennik, selery błotne, aldrowanda pęcherzykowata.

Na części terenów 2.1WS, 2.2WS, 2.4L, 2.1IE, 2.2IE, 2.6L, 2.4RZ, 2.11L znajduje się siedlisko przyrodnicze 91E0 "Łęgi wierzbowe, topolowe, olszowe i jesionowe (*Salicetum albo-fragilis*, *Populetum albae*, *Alnenion glutinoso – incanae*) i olsy źródliskowe". Zgodnie z załącznikiem nr 3 do Zarządzenia Regionalnego Dyrektora Ochrony Środowiska w Poznaniu i Regionalnego Dyrektora Ochrony Środowiska w Bydgoszczy z dnia 7 kwietnia 2014 r. przedstawiono istniejące i potencjalne zagrożenia dla zachowania właściwego stanu ochrony siedlisk przyrodniczych oraz gatunków roślin i zwierząt i ich siedlisk będących przedmiotami ochrony obszaru Natura 2000. Dla siedliska przyrodniczego 91E0 w ramach istniejących zagrożeń wymieniono:

- obniżanie się poziomu wód gruntowych skutkujące przesuszeniem siedliska,
- występowanie obcego gatunku inwazyjnego – niecierpka drobnokwiatowego *Impatiens parviflora*,
- ekspansja nitrofilnych bylin, w szczególności świerząbka gajowego *Chaerophyllum temulum*, sadzka konopiastego *Eupatorium cannabinum* i pokrzywy zwyczajnej *Urtica dioica*,
- zamieranie wiązków oraz jesionów powodowane działaniem patogenów,
- przerzedzenie warstwy drzew skutkujące nadmiernym rozwojem krzewów lub formacji trawiastej.

W ramach potencjalnych zagrożeń wymieniono:

- brak odpowiedz niej ilości martwego drewna.

### 2.7.2. Środowisko kulturowe

Zgodnie z ustawą z dnia 23 lipca 2003 r. o ochronie zabytków i opiece nad zabytkami ochronie i opiece podlegają:

- zabytki nieruchome, w szczególności: krajobrazy kulturowe, układy urbanistyczne, ruralistyczne i zespoły budowlane, dzieła architektury i budownictwa, dzieła budownictwa obronnego, obiekty techniki, cmentarze, parki, ogrody i inne formy zaprojektowanej zieleni, miejsca upamiętniające wydarzenia historyczne bądź działalność wybitnych osobistości lub instytucji,
- zabytki ruchome, w szczególności: dzieła sztuk plastycznych, rzemiosła artystycznego i sztuki użytkowej, kolekcje, numizmaty oraz pamiątki historyczne, wytwory techniki, materiały

biblioteczne, instrumenty muzyczne, wytwory sztuki ludowej i rękodzieła oraz inne obiekty etnograficzne, przedmioty upamiętniające wydarzenia historyczne bądź działalność wybitnych osobistości lub instytucji,

- zabytki archeologiczne, w szczególności: pozostałości terenowe pradziejowego i historycznego osadnictwa, cmentarze, kurhany, relikty działalności gospodarczej, religijnej i artystycznej.

Na obszarze objętym zmianą planów znajdują się dwa obiekty budowlane ujęte w gminnej oraz wojewódzkiej ewidencji zabytków:

1. kapliczka, Niezgoda, dz. nr ewid. 381/9, oznaczona na rysunku zmiany planu symbolem (1),
2. dwór, Kochowo, obecnie budynek mieszkalny, dz. nr ewid. 15/7, oznaczony na rysunku zmiany planu symbolem (2).

Na obszarze objętym zmianą planów znajduje się zewidencjonowane stanowisko archeologiczne AZP 53-37/32.

## **2.8. Przeznaczenie gruntów leśnych na cele nieleśne**

Obszar projektu planu obejmuje grunty leśne chronione według ustawy z dnia 3 lutego 1995 r. o *ochronie gruntów rolnych i leśnych*, dla których w projekcie planu zostało przewidziane przeznaczenie na cele inne niż leśne. Grunty objęte wnioskiem o przeznaczenie gruntów leśnych na cele nieleśne przeznaczone będą pod tereny elektroenergetyki 2.1IE, 2.2IE, 2.3IE, 2.9IE i znajdują się na działkach o nr ewid. 7/1 oraz 244/31 (Kochowo), stanowiących własność prywatną. Łączna powierzchnia gruntów leśnych objętych wnioskiem wynosi 0,4761 ha. W projekcie zmiany planów wystąpiono również z wnioskiem o przeznaczenie na cele nieleśne 0,1670 ha gruntów leśnych, stanowiących własność Skarbu Państwa pod teren drogi 2.1KDZ. W dniu 30.08.2022 r. doszło jednak do podziału działki i przedmiotowe grunty leśne zostały przeznaczone w ewidencji gruntów i budynków pod budowę dróg publicznych lub linii kolejowych.

Potrzebę zmiany przeznaczenia gruntów leśnych uzasadnia się ważnymi względami społecznymi i brakiem innych gruntów. Zmiana przeznaczenia przedmiotowych gruntów jest niezbędna celem lokalizacji na tym obszarze inwestycji celu publicznego o znaczeniu ponadlokalnym - napowietrznej linii elektroenergetycznej WN 110kV relacji GPZ Powidz- GPZ Słupca. Linia energetyczna zasilać będzie stację GPZ 110/15 kV Powidz, w związku z rozbudową 33 Bazy Lotnictwa Transportowego Powidz. Budowana linia elektroenergetyczna 110 kV ma również na celu zapewnienie bezpieczeństwa energetycznego dla regionu poprzez umożliwienie dostaw energii dla odbiorców

zasilanych ze stacji GPZ Słupca, w przypadku awarii jednego z ciągów zasilania. Dla istniejącej linii elektroenergetycznej wysokiego napięcia 110 kV oraz istniejącej linii elektroenergetycznej średniego napięcia 15 kV konieczna jest zmiana przeznaczenia gruntów leśnych, w związku z dopuszczeniem w projekcie zmiany planów budowy, przebudowy, rozbudowy, odbudowy, rozbiórki i remontów linii elektroenergetycznych 15kV, 110kV.

## **2.9. Przeznaczenie gruntów rolnych na cele nierolnicze**

W projekcie zmiany planów nie przeznaczają się gruntów rolnych I-III, chronionych według ustawy z dnia 3 lutego 1995 r. *o ochronie gruntów rolnych i leśnych*, na cele nierolnicze.

## **2.10. Zmiany w środowisku w przypadku braku realizacji projektu zmiany planów miejscowego**

Kierunki polityki przestrzennej zawarte w Studium uwarunkowań i kierunków zagospodarowania przestrzennego gminy, są podstawą działalności merytorycznej w odniesieniu do sporządzania planów miejscowych. Ustalenia studium traktuje się jako wytyczne do planów miejscowych, zapewniające przestrzeganie prawidłowego i planowanego rozwoju struktury funkcjonalno-przestrzennej gminy, ochrony interesów publicznych i zwiększenia skuteczności działalności administracji w tej sferze.

Aktualne zagospodarowanie terenu oraz stan poszczególnych elementów środowiska charakteryzuje się pośrednim stopniem przekształcenia cech naturalnych, ze względu na istniejące zagospodarowanie terenu. Brak zmiany planów, obowiązujących dla danego obszaru, stanowi przyczynę pojawiania się znaczących utrudnień w określeniu zasad kształtowania polityki przestrzennej i sposobu postępowania w sprawach dotyczących przeznaczenia poszczególnych terenów na określone cele oraz ustalania zasad ich zagospodarowania i zabudowy (stosownie do ustawy z dnia 27 marca 2003 r. o planowaniu i zagospodarowaniu przestrzennym). Należy zauważyć, że tego rodzaju sytuacja może utrudnić również skuteczną ochronę lokalnych walorów krajobrazowych terenów w tej części gminy.

Po dokładnej analizie i ocenie aktualnego stanu środowiska przyrodniczego na analizowanym obszarze stwierdzono, iż powstanie nowego zainwestowania nie spowoduje znaczącego negatywnego oddziaływania na środowisko przyrodnicze, a zaniechanie realizacji projektu zmiany planów uniemożliwi dalszy rozwój regionu.

W przypadku realizacji nowej zabudowy bez aktualnych ustaleń planu miejscowego, problem stanowić może również brak możliwości zapewnienia wymaganych standardów akustycznych nowych

terenów inwestycyjnych, co skutkować może negatywnym oddziaływaniem na jakość funkcjonowania istniejących terenów mieszkaniowych.

Istnieje również zagrożenie wprowadzania na omawiany obszar funkcji generujących dla obszaru zmiany planów oraz jego otoczenia zbyt dużo emisji, przy jednoczesnym braku rozwiązań pozwalających na ograniczanie negatywnego oddziaływania antropopresji na środowisko, takich jak stosowanie niskoemisyjnych nośników energii, ochronę akustyczną terenów o zdefiniowanych standardach akustycznych.

Aktualnie obowiązujące miejscowe plany zagospodarowania przestrzennego na analizowanym obszarze przeznaczają tereny głównie pod tereny upraw polowych oraz tereny zabudowy mieszkaniowej i gospodarczej. W związku z powyższym pozostawienie obszaru opracowania bez zmiany planów również powodowałoby zmiany w środowisku.

Pozostawienie obszaru opracowania bez zmiany planów miejscowych utrudni ochronę środowiska i ludzi, bowiem plan miejscowy, w powiązaniu z innymi przepisami prawa, określa i porządkuje szereg zagadnień związanych z ochroną środowiska przyrodniczego, w tym m.in. zagadnienia związane z ochroną i kształtowaniem zieleni, gospodarką wodno-ściekową, ochroną powietrza atmosferycznego oraz ochroną przed hałasem.

Niniejsza zmiana miejscowych planów ma na celu dostosowanie planów pod potrzebę ustanowienia strefy ochronnej terenu zamkniętego stanowiącego kompleks wojskowy K-6015 Powidz w obrębach ewidencyjnych Niezgoda i Kochowo w gminie Słupca. Wprowadzenie strefy ochronnej dla terenu zamkniętego służy realizacji zobowiązań sojusznicznych wynikających z art. 3 umowy z dnia 15 sierpnia 2020 r. zawartej pomiędzy Rządem Rzeczypospolitej Polskiej a Rządem Stanów Zjednoczonych Ameryki o wzmocnionej współpracy obronnej i konieczne jest z uwagi na potrzebę realizacji inwestycji – „Munition Storage Area” stanowiącej inwestycję celu publicznego o znaczeniu ponadlokalnym - krajowym.

**3. Istniejące problemy ochrony środowiska istotne z punktu widzenia realizacji projektowanego dokumentu oraz określenie i ocena skutków dla środowiska wynikających z projektowanego przeznaczenia terenu oraz realizacji ustaleń projektu zmiany planów**

Istniejącymi obecnie problemami, które mogą być istotne z punktu widzenia realizacji projektowanego dokumentu jest potrzeba ochrony środowiska przed degradacją oraz niekontrolowanym wzrostem zanieczyszczenia gleby, wód, powietrza.

Istniejącym problemem ochrony środowiska istotnym z punktu widzenia realizacji projektowanego dokumentu jest położenie obszaru objętego zmianą planów w granicach strefy zewnętrznej i wewnętrznej obszaru ograniczonego użytkowania dla lotniska wojskowego Powidz oraz wynikające z tego ograniczenia w zakresie przeznaczenia terenów, wymagań technicznych dotyczących budynków oraz sposobu korzystania z terenów.

W strefie zewnętrznej:

- zabrania się budowy nowych szpitali, domów opieki społecznej i budynków związanych ze stałym lub czasowym pobytem dzieci i młodzieży, a także ich rozbudowy i nadbudowy,
- zabrania się zmiany sposobu użytkowania istniejących budynków na cele szpitali, domów opieki społecznej i budynków związanych ze stałym lub czasowym pobytem dzieci i młodzieży,
- zabrania się tworzenia stref ochronnych „A” uzdrowisk,
- zabrania się lokalizowania nowych obiektów, których działalność może zwiększyć poziom hałasu w środowisku, a także ich rozbudowy i nadbudowy.

W strefie wewnętrznej:

- zabrania się budowy nowych szpitali, domów opieki społecznej i budynków związanych ze stałym lub czasowym pobytem dzieci i młodzieży, a także ich rozbudowy i nadbudowy,
- zabrania się zmiany sposobu użytkowania istniejących budynków na cele szpitali, domów opieki społecznej i budynków związanych ze stałym lub czasowym pobytem dzieci i młodzieży,
- zabrania się tworzenia stref ochronnych „A” uzdrowisk,
- zabrania się lokalizowania nowych obiektów, których działalność może zwiększyć poziom hałasu w środowisku, a także ich rozbudowy i nadbudowy,

## PROGNOZA ODDZIAŁYWANIA NA ŚRODOWISKO

- dopuszcza się lokalizowanie zabudowy mieszkaniowej, pod warunkiem zapewnienia właściwego komfortu akustycznego w pomieszczeniach wymagających ochrony akustycznej.

W zakresie przewidywanego oddziaływania skutków realizacji projektu zmiany planów na poszczególne komponenty środowiska przyrodniczego stwierdza się, iż projektowane przeznaczenie obszaru oddziaływać będzie w różny sposób na aktualny stan środowiska:

- Zmniejszenie powierzchni terenów biologicznie czynnych,
- Utwardzenie nawierzchni spowoduje zmniejszenie przepuszczalności terenu,
- Zniszczenie naturalnych siedlisk przyrodniczych występujących aktualnie na niezagospodarowanym dotychczas terenie,
- Emisja zanieczyszczeń pochodzących z źródeł punktowych związanych z ogrzewaniem budynków,
- Dopuszczenie lokalizacji kondygnacji podziemnych spowoduje naruszenie warunków gruntowych wód podziemnych. Budowa kondygnacji podziemnych, w zależności od warunków gruntowo-wodnych, a zwłaszcza głębokości zalegania warstwy wodonośnej, spowodować może pewne utrudnienia w ich dotychczasowym przepływie lub zmianę jego reżimu. Dlatego w przypadku realizacji inwestycji budowlanych z kondygnacjami podziemnymi niezbędne może być wykonanie dokumentacji geologiczno-inżynierskiej z elementami badań hydrogeologicznych. W zależności od wyników tych badań, zwłaszcza w zakresie głębokości i rodzaju zalegania wód gruntowych oraz kierunku ich przepływu, niezbędne może okazać się wskazanie metody odwodnienia terenu inwestycji, która pozwoli na utrzymanie w możliwie niezmiennym stanie warunków wodnych w rejonie inwestycji.

Eksploatacja kruszywa jest sama w sobie istotną ingerencją w środowisko. Minimalizacja negatywnych dla środowiska skutków eksploatacji polega przede wszystkim na:

- racjonalnym wykorzystaniu zasobów złoża - ograniczeniu skutków działalności górniczej do granic wyznaczonych w dokumentacji geologicznej oraz w koncesyjnej ,
- używaniu w pełni sprawnych technicznie maszyn do urabiania złoża i środków transportu,
- w celu ograniczenia możliwości zanieczyszczenia gruntowo – wodnego pojazdy będą naprawiane poza wyrobiskiem,
- parkowanie pojazdów (koparek, spychaczy) odbywać będzie się w bazie, gdzie również odbywać się będzie tankowanie,

- w celu ochrony otaczających terenów przed ujemnym skutkiem eksploatacji należy, w trakcie jej prowadzenia przestrzegać prowadzenia eksploatacji tylko w wyznaczonych granicach.
- w wyrobisku niedopuszczalne jest składowanie jakichkolwiek odpadów i wylwanie ścieków
- w przypadku powstania zanieczyszczenia należy zastosować środki neutralizujące substancje węglowodorowe (takie jakie się używa do neutralizacji drobnych rozlewów na stacjach paliw).

Podstawowym działaniem kompensującym oddziaływanie na środowisko przyrodnicze działalności wydobywczej będzie przeprowadzenie rekultywacji terenu poprzez odpowiednie ukształtowanie skarp wyrobiska oraz odtworzenie warstwy glebowej w suchych częściach wyrobiska, umożliwiające przywrócenie możliwości rozwoju szaty roślinnej.

Pod pojęciem rekultywacji rozumie się nadanie lub przywrócenie gruntom zdegradowanym albo zdewastowanym wartości użytkowych lub przyrodniczych przez właściwe ukształtowanie rzeźby terenu, poprawienie właściwości fizycznych i chemicznych, uregulowanie stosunków wodnych, odtworzenie gleb, umocnienie skarp oraz odbudowanie lub zbudowanie niezbędnych dróg (Ustawa o ochronie gruntów rolnych i leśnych). Rekultywacja jest pierwszym etapem naprawy terenów zdewastowanych działalnością górniczą i poprzedza etap zagospodarowania który zgodnie z Ustawą o ochronie gruntów rolnych i leśnych oznacza rolnicze, leśne lub inne użytkowanie gruntów zrekultywowanych. Konieczność rekultywacji terenów poeksploatacyjnych wynika z zapisów ustawy zasadniczej dotyczących kwestii ochrony środowiska. Zgodnie z artykułem 5 Konstytucji, Rzeczpospolita Polska zapewnia ochronę środowiska, kierując się zasadą zrównoważonego rozwoju. W myśl artykułu 86 ustawy zasadniczej „każdy jest obowiązany do dbałości o stan środowiska i ponosi odpowiedzialność za spowodowane przez siebie jego pogorszenie”. Zapisy te wymuszają prowadzenie eksploatacji kopalni z poszanowaniem środowiska naturalnego i nakładają obowiązek naprawienia szkód w środowisku spowodowanych działalnością górniczą. W kwestiach szczegółowych dotyczących odpowiedzialności za środowisko Konstytucja odsyła do innych ustaw.

Rekultywacja nie powinna negatywnie wpływać na środowisko przyrodnicze pod warunkiem uwzględnienia szerokiego wachlarza czynników zewnętrznych (umożliwia wybór optymalnego kierunku rekultywacji oraz pozwala na lepsze dostosowanie zabiegów naprawczych do lokalnych warunków) oraz czynników wewnętrznych. Do czynników wewnętrznych należą cechy samego obiektu takie jak jego geometria, rzeźba i stosunki wodne oraz właściwości utworów budujących zewnętrzną warstwę. Geometria obiektu, czyli kształt zwałowiska lub wyrobiska decyduje o walorach krajobrazowych oraz o możliwości pełnienia określonych funkcji. Prawidłowe kształtowanie obiektu



od początku jego powstawania jest bardzo ważne, gdyż późniejsza przebudowa może być niemożliwa ze względów technicznych lub finansowych. Uwzględnienie przyszłych funkcji obiektu już na etapie prac górniczych może znacząco obniżyć nakłady konieczne do jego rekultywacji.

W przypadku terenów niezainwestowanych wpływ projektu zmiany planu miejscowego na środowisko nie będzie rażąco szkodliwy dla środowiska.

W zakresie zasad ochrony środowiska, przyrody i krajobrazu oraz zasad kształtowania krajobrazu w projekcie zmiany planów ustalono:

1. zakaz lokalizacji przedsięwzięć mogących zawsze znacząco oddziaływać na środowisko, za wyjątkiem:
  - a. inwestycji celu publicznego,
  - b. terenów 1.2G, 2.2G, 2.3G w zakresie wydobywania kopalin ze złoża metodą odkrywkową;
2. zakaz lokalizacji przedsięwzięć mogących potencjalnie znacząco oddziaływać na środowisko, z uwzględnieniem §9 pkt 2, za wyjątkiem:
  - a. terenu 2U-P wyłącznie w zakresie zabudowy systemami fotowoltaicznymi,
  - b. terenów 2.1IE, 2.2IE, 2.3IE, 2.9IE, 2.1KDZ w zakresie wylesienia,
  - c. gospodarowania wodą w rolnictwie,
  - d. terenów G w zakresie wydobywania kopalin ze złoża metodą odkrywkową, poszukiwania lub rozpoznawanie złóż kopalin;
  - e. inwestycji celu publicznego, w tym linii elektroenergetycznych, sieci gazociągowych,
3. zakaz lokalizacji działalności gospodarczej, polegającej na odzysku i unieszkodliwianiu odpadów, w tym ich składowaniu, przeładunku, zbieraniu, przetwarzaniu, obróbce, termicznemu przekształcaniu, w tym spalaniu oraz krakingu odpadów, z zastrzeżeniem pkt 4, 5;
4. dopuszczenie gromadzenia i przetwarzania odpadów, wyłącznie jeśli wynika to z procesu technologicznego danego wytwórcy;
5. zakaz lokalizacji elektrowni wiatrowych i biogazowni;
6. zakaz lokalizacji zakładów o zwiększonym lub dużym ryzyku wystąpienia poważnych awarii, o których mowa w przepisach odrębnych.

### 3.1. Oddziaływanie na powietrze atmosferyczne i klimat

O stanie powietrza atmosferycznego decyduje przede wszystkim wielkość i przestrzenny rozkład emisji pochodzących z różnych źródeł.

Realizacja ustaleń projektu zmiany planów wiązać się będzie z emisją zanieczyszczeń pochodzących z źródeł punktowych związanych z ogrzewaniem budynków. Przewiduje się, że realizacja zmiany planów miejscowych spowodować może wzrost emisji zanieczyszczeń do powietrza jedynie w przypadku lokalizacji nowej zabudowy.

Poziom emisji niekorzystnych substancji do powietrza związany z realizacją nowej zabudowy będzie odmienny na etapie budowy, jak i eksploatacji. Na etapie prowadzenia prac budowlanych źródłem emisji zanieczyszczeń powietrza będą silniki pojazdów i maszyn budowlanych oraz prace ziemne. Uciążliwość placu budowy, rozumiana w tym przypadku jako przekroczenie standardów jakości środowiska w zakresie emisji zanieczyszczeń, ograniczy się tylko do tych odcinków, które przesuwają się będą w miarę postępowania prac budowlanych. Ponadto emisja do atmosfery powstająca w trakcie realizacji ustaleń projektu zmiany planów będzie czasowa, ze skutkiem odwracalnym, a przy zachowaniu odpowiednich norm pracy może być znacznie zminimalizowana.

Projekt zmiany planów nakazuje przy pozyskiwaniu ciepła dla celów grzewczych i technologicznych stosowanie indywidualnych systemów grzewczych na paliwa charakteryzujące się niskimi wskaźnikami emisji z wykorzystaniem urządzeń o wysokim stopniu sprawności, a także dopuszczenie sieci ciepłowniczej oraz stosowania odnawialnych źródeł energii – fotowoltaiki, zgodnie z przepisami odrębnymi (zgodnie z działaniami naprawczymi zawartymi w *Programie ochrony powietrza dla strefy wielkopolskiej* przyjętym uchwałą Sejmiku Wojewódzkiego). Zakazano lokalizacji elektrowni wiatrowych i biogazowni. Aktualnie obszar objęty zmianą planów nie posiada dostępu do sieci ciepłowniczej.

W zakresie eksploatacji instalacji, w których następuje spalanie paliw dla celów grzewczych, nakazano stosowanie ograniczeń lub zakazów zgodnie z przepisami odrębnymi.

W związku z powyższym na obszarze objętym projektem zmiany planów nie przewiduje się przekroczenia dopuszczalnych poziomów stężeń zanieczyszczeń, dlatego też w projekcie zmiany planów nie zaszła konieczność wprowadzenia innych środków organizacyjnych i technicznych służących ograniczeniu ich ewentualnego niekorzystnego oddziaływania.

W zakresie wpływu ustaleń projektu zmiany planów na klimat nie przewiduje się znaczących oddziaływań. Projektowane przeznaczenie terenu nie spowoduje zmiany warunków klimatycznych w

rejonie. Lokalnie wystąpić może nieznaczne ocieplenie mikroklimatu poprzez zastosowanie rozwiązań grzewczych i technologicznych w nowoprojektowanych budynkach czy ograniczenie wilgotności poprzez wprowadzenie powierzchni utwardzonych, co jednak nie będzie generowało niekorzystnych oddziaływań w tym zakresie.

Eksploatacja kruszywa naturalnego nie wpłynie negatywnie na powietrze atmosferyczne. Może dochodzić do niewielkiego zapylenia powietrza jedynie podczas zdejmowania nadkładu z górnych niezawodnionych partii złoża oraz podczas tworzenia zwałowisk, dotyczy to jednak tylko dni suchych i wietrznych (*J. Król-Korczak, „Wpływ eksploatacji kruszyw naturalnych na środowisko przyrodnicze”, 2005*).

Monitoring wpływu zmian klimatu jest działaniem niezwykle istotnym i został wskazany w odniesieniu do poszczególnych sektorów i obszarów w ramach właściwych kierunków działań SPA2020 (*Strategiczny plan adaptacji dla sektorów i obszarów wrażliwych na zmiany klimatu do roku 2020 z perspektywą do roku 2030*).

Roślinność wysoka (drzewa) stanowi regulator klimatu – poprzez zmniejszanie prędkości wiatru osłabiają tempo parowania i zmniejszają amplitudy wahań temperatur powietrza. Dlatego przy zagospodarowywaniu poszczególnych terenów, ważne jest stosowanie się do wymaganych wskaźników dotyczących areałów powierzchni biologicznie czynnych, ale i rozsądny dobór roślinności. Zaleca się pozostawienie i wprowadzanie drzew i krzewów, ponieważ wpływają pozytywnie na jakość powietrza, zatrzymują pyły i wspomagają tłumić hałas. Projekt zmiany planów nakazuje zagospodarowanie zielenią wszystkich wolnych od utwardzenia fragmentów terenów.

### **3.2. Oddziaływanie na wody powierzchniowe i podziemne**

Zgodnie z obowiązującymi wymogami, określone w projekcie zmiany planów założenia rozwoju przestrzennego opierają się na rzeczywistym rozpoznaniu stanu zasobów wodnych. Założenia te gwarantują ochronę tych zasobów poprzez uwzględnienie określonych warunków i ograniczeń w ich wykorzystaniu. Projekt zmiany planów ustala dopuszczenie urządzeń melioracyjnych w sposób niekolidujący z napowietrznymi liniami elektroenergetycznymi wysokiego napięcia 110 kV oraz liniami elektroenergetycznymi średniego napięcia 15kV i niskiego napięcia 0,4 kV. Na terenach 2.1WS, 2.2WS ustalono dopuszczenie urządzeń melioracji wodnej, rowów melioracyjnych. Podkreślić należy, że wszelkie zamierzenia melioracyjne powinny podlegać szczególnej kontroli i ocenie wpływu na środowisko. Działania melioracyjne powinny uwzględniać warunki równowagi ekologicznej obszaru dla zapewnienia ochrony środowiska przyrodniczego w zakresie gospodarki wodnej. Prawidłowo przeprowadzone zabiegi melioracyjne obok rozwiązań

technicznych powinny dawać wskazówki do sposobu gospodarowania wodą w zlewni. Urządzenia melioracyjne wpływają na obieg wody i powietrza w glebie. Kierowanie obiegami nie tylko podnosi żyzność gleby, ale może wpływać na procesy glebowe i w rezultacie stać się czynnikiem kształtującym glebę („Rola urządzeń melioracji szczegółowych w rolnictwie i środowisku przyrodniczym, prof. dr hab. Inż. K. Ostrowski, Kraków 2011r.). Zgodnie z ustawą z dnia 20 lipca 2017 r. - Prawo wodne: *Przy planowaniu, wykonywaniu oraz utrzymywaniu urządzeń melioracji wodnych należy kierować się potrzebą zachowania zróżnicowanych biocenoz polnych i łąkowych, koniecznością osiągnięcia dobrego stanu wód oraz koniecznością osiągnięcia celów środowiskowych.*

Melioracje przyczyniają się do zmian reżimów hydrologicznych w zlewniach rzek. Drenowanie użytków rolnych powoduje zmniejszenie spływów powierzchniowych powodujących erozję i zmywanie składników nawozowych oraz przyczynia się do złagodzenia fali powodziowej, bowiem wierzchnia warstwa gleb po odwodnieniu jest zdolna do przyjmowania wód opadowych lub roztopowych. Nieco inaczej jest w przypadku odwodnienia rowami otwartymi. W pierwszej fazie, podobnie jak w przypadku drenowania, następuje złagodzenie fali powodziowej. W drugiej fazie, gdy zdolność retencyjna gleby zostanie wyczerpana, dodatkowe ilości deszczu czy wód roztopowych spływają szybciej niż przed melioracją, co zwiększa przepływy wody w rzekach. W dekadach posusznych wilgotność zdrenowanej gleby mineralnej jest wielokrotnie większa niż niezdrenowanej. Dzieje się tak dlatego, że – szczególnie w przypadku gleb ciężkich – po zdrenowaniu polepsza się struktura gleby i zdolność retencjonowania wody. Gleby strukturalne wchłaniają 85% opadów, podczas gdy niestrukturalne zaledwie 15%. Dzięki polepszeniu struktury gleby i obniżeniu poziomu wody spływy powierzchniowe są do 2–3 razy mniejsze (ogranicza to erozję gleb), a rośliny korzenia się głębiej i są odporniejsze na suszę atmosferyczną. Jak się okazało, melioracje użytków rolnych raczej nie przyczyniają się istotnie do obniżenia poziomu płytkich wód gruntowych (Lipiński, „Zarys rozwoju oraz produkcyjne i środowiskowe znaczenie melioracji w świetle badań”, 2006). Natomiast źle przeprowadzona melioracja prowadzi do zmniejszenia różnorodności gatunkowej, zwiększenia prawdopodobieństwa podtopień i powodzi w przypadku nawalnych deszczy oraz obniżenia wód gruntowych. Prawidłowa przebudowa urządzeń melioracyjnych, przeprowadzona zgodnie z przepisami odrębnymi, nie pogorszy środowiska gruntowo – wodnego obszaru opracowania oraz terenów znajdujących się w sąsiedztwie. Poprawnie zrealizowany system melioracyjny będzie skuteczny i wydajny tak by nie doprowadzić do lokalnych podtopień, m.in. w przypadkach wystąpienia nawalnych deszczy.

Dopuszczono budowę, przebudowę, rozbudowę, odbudowę, rozbiórkę i remont sieci i urządzeń infrastruktury technicznej. Zapisy zmiany planów przewidują zaopatrzenie budynków w wodę z sieci

wodociągowej, zgodnie z przepisami odrębnymi z uwzględnieniem §9 pkt 2 lit. b, z dopuszczeniem indywidualnych ujęć wody. Zgodnie z §26 ust. 1 rozporządzenia Ministra Infrastruktury z dnia 12 kwietnia 2002 r. w sprawie warunków technicznych, jakim powinny odpowiadać budynki i ich usytuowanie działka budowlana, przewidziana pod zabudowę budynkami przeznaczonymi na pobyt ludzi, powinna mieć zapewnioną możliwość przyłączenia uzbrojenia działki lub bezpośrednio budynku m.in. do sieci wodociągowej. Zgodnie z §26 ust. 3 w razie braku warunków przyłączenia sieci wodociągowej działka, o której mowa w ust. 1, może być wykorzystana pod zabudowę budynkami przeznaczonymi na pobyt ludzi, pod warunkiem zapewnienia możliwości korzystania z indywidualnego ujęcia wody.

Wody podziemne wykorzystuje się przede wszystkim do zaopatrzenia w wodę przeznaczoną do spożycia przez ludzi. W celu zapewnienia racjonalizacji zaopatrzenia ludności oraz sektorów gospodarczych w wodę z zasobów podziemnych oraz otoczenia ich ochroną przed ilościową degradacją realizacja indywidualnych ujęć wód podziemnych i powierzchniowych powinna być możliwa tylko i wyłącznie w przypadku braku sieci wodociągowej do czasu jej realizacji, w przypadku niewystarczającej przepustowości sieci wodociągowej lub niewystarczających zasobów eksploatacyjnych ujęcia komunalnego, a także w przypadku braku warunków przyłączenia sieci wodociągowej. W wyniku eksploatacji indywidualnych ujęć wód podziemnych naturalne warunki wodne ulegają przekształceniu, występuje obniżenie zwierciadła wody podziemnej na ujęciu oraz w jego otoczeniu. Stosując się do przepisów odrębnych, m.in. ustaleń ustawy Prawo wodne z dnia 20 lipca 2017, dopuszczenie indywidualnych ujęć wody nie wpłynie negatywnie na zasoby ilościowe i jakościowe wód podziemnych.

Ustalono odprowadzanie ścieków bytowych, komunalnych, przemysłowych do sieci kanalizacji sanitarnej zgodnie z przepisami odrębnymi; do czasu realizacji sieci kanalizacji sanitarnej dopuszcza się gromadzenie ścieków w szczelnych zbiornikach bezodpływowych, zgodnie z przepisami odrębnymi (m.in. zgodnie z: ustawą z dnia 20 lipca 2017 r. - Prawo wodne, rozporządzeniem Ministra Infrastruktury z dnia 12 kwietnia 2002 r. w sprawie warunków technicznych, jakim powinny odpowiadać budynki i ich usytuowanie). Dopuszczono odprowadzanie ścieków do przydomowych oczyszczalni ścieków, zgodnie z przepisami odrębnymi. Zgodnie z art. 5 ust. 1 pkt 2 ustawy z dnia 13 września 1996 r. o utrzymaniu czystości i porządku przez przyłączenie nieruchomości do istniejącej sieci kanalizacyjnej lub, w przypadku gdy budowa sieci kanalizacyjnej jest technicznie lub ekonomicznie nieuzasadniona, wyposażenie nieruchomości w zbiornik bezodpływowy nieczystości ciekłych lub w przydomową oczyszczalnię ścieków bytowych, spełniające wymagania określone w przepisach odrębnych. Przyłączenie nieruchomości do sieci kanalizacyjnej nie jest obowiązkowe,

jeżeli nieruchomość jest wyposażona w przydomową oczyszczalnię ścieków spełniającą wymagania określone w przepisach odrębnych. Zgodnie z art. 26 ust. 1 rozporządzenia Ministra Infrastruktury z dnia 12 kwietnia 2002 r. w sprawie warunków technicznych, jakim powinny odpowiadać budynki i ich usytuowanie działka budowlana, przewidziana pod zabudowę budynkami przeznaczonymi na pobyt ludzi, powinna mieć zapewnioną możliwość przyłączenia uzbrojenia działki lub bezpośrednio budynku m.in. do sieci kanalizacyjnej. Zgodnie z art. 26 ust. 3 rozporządzenia w razie braku warunków przyłączenia sieci kanalizacyjnej działka, o której mowa w ust. 1, może być wykorzystana pod zabudowę budynkami przeznaczonymi na pobyt ludzi, pod warunkiem zastosowania zbiornika bezodpływowego lub przydomowej oczyszczalni ścieków, jeżeli ich ilość nie przekracza 5 m<sup>3</sup> na dobę. Jeżeli ilość ścieków jest większa niż 5m<sup>3</sup>, to ich gromadzenie lub oczyszczanie wymaga pozytywnej opinii właściwego terenowo inspektora ochrony środowiska. Preferowane było by lokalizowanie nowej zabudowy na terenach objętych planem dopiero po podłączeniu do sieci kanalizacji sanitarnej i tym samym uniknięcie zastosowania rozwiązań indywidualnych. Jednakże wprowadzenie takiego nakazu nie jest zgodne z obowiązującymi przepisami prawa. Należy zatem realizować w pełni szczelne zbiorniki bezodpływowe oraz bezawaryjne oczyszczalnie ścieków, tak by niedoszło do zanieczyszczenia wód podziemnych, gleby a za jej pośrednictwem również wód powierzchniowych. Zagadnienie to jest szczególnie istotne biorąc pod uwagę zobowiązania Polski, jako członka Unii Europejskiej, do osiągnięcia dobrego stanu wód powierzchniowych i podziemnych. Przydomowe oczyszczalnie ścieków jak i zbiorniki bezodpływowe są bezpieczne dla wód gruntowych i podziemnych pod warunkiem doboru właściwych rozwiązań technologicznych względem uwarunkowań gruntowo – wodnych oraz ukształtowania terenu. Zakazano zrzutu nieoczyszczonych ścieków bytowych, komunalnych, przemysłowych do gruntu. Aby ograniczyć negatywne oddziaływanie na wody zbiorników bezodpływowych i przydomowych oczyszczalni ścieków należy stosować przede wszystkim odpowiednie materiały budowlane, aby zbiorniki te były w pełni szczelne. Zbiorniki i przydomowe oczyszczalnie ścieków należy również lokować w odpowiedniej odległości od studni. Kluczowa jest kontrola dotycząca częstotliwości wywozu nieczystości ze zbiorników, tak aby unikać wywożenia nieczystości na pola czy wprowadzania ich do wód.

Ustalenia projektu zmiany planów uwzględniają konieczność ochrony wód, gleby i ziemi przed zanieczyszczeniem w związku z prowadzeniem gospodarki rolnej zgodnie z zaleceniami wskazanymi między innymi w „Programie działań mających na celu zmniejszenie zanieczyszczenia wód azotanami pochodzącymi ze źródeł rolniczych oraz zapobieganie dalszemu zanieczyszczeniu” m.in. poprzez zapis dotyczący gromadzenia i zagospodarowania odchodów zwierzęcych, zgodnie z przepisami odrębnymi (m.in. Rozporządzeniem Ministra Rolnictwa i Gospodarki Żywnościowej z dnia 7 października 1997 r. w sprawie warunków technicznych, jakim powinny odpowiadać budowle rolnicze i ich usytuowanie).

Ustalono zagospodarowanie wód opadowych i roztopowych zgodnie z przepisami odrębnymi (m.in. zgodnie z: ustawą z dnia 20 lipca 2017 r. - Prawo wodne, rozporządzeniem Ministra Infrastruktury z dnia 12 kwietnia 2002 r. w sprawie warunków technicznych, jakim powinny odpowiadać budynki i ich usytuowanie). Zgodnie z §28 ust. 1 i 2 rozporządzenia w sprawie warunków technicznych, jakim powinny odpowiadać budynki i ich usytuowanie działka budowlana, na której sytuowane są budynki, powinna być wyposażona w kanalizację umożliwiającą odprowadzenie wód opadowych do sieci kanalizacji deszczowej lub ogólnospławnej. W przypadku budynków niskich lub budynków, dla których nie ma możliwości przyłączenia do sieci kanalizacji deszczowej lub ogólnospławnej, dopuszcza się odprowadzanie wód opadowych na własny teren nieutwardzony, do dołów chłonnych lub do zbiorników retencyjnych. Zgodnie z §8 ww. rozporządzenia przez budynki niskie rozumie się budynki o wysokości do 12m włącznie nad poziomem terenu lub mieszkalne o wysokości do 4 kondygnacji nadziemnych włącznie. W przypadku terenów z budynkami niskimi podstawową zasadą zagospodarowania wód opadowych i roztopowych winno być ich zatrzymanie na terenie, spowolnienie tempa spływu do odbiornika oraz naturalne oczyszczanie wód opadowych na miejscu, przed odprowadzaniem do odbiornika. Natomiast dopuszczenie możliwości odprowadzania wód opadowych i roztopowych do sieci kanalizacji deszczowej powinno odbywać się na terenach, w obrębie których możliwości zagospodarowania wód opadowych i roztopowych są ograniczone. Infiltracja wody opadowej i roztopowej do gruntu odbywać się może w sposób powierzchniowy oraz podziemny. W pierwszej kolejności zaleca się stosowanie infiltracji powierzchniowej poprzez spływ wód m.in. na trawniki, ogródki przydomowe, rowy trawiaste. Odprowadzanie wód opadowych i roztopowych do gruntu jest najbardziej skuteczne przy gruntach mocno przepuszczalnych oraz przy głębokim zaleganiu wód gruntowych. W taki sposób powinny zostać zagospodarowane wody opadowe i roztopowe, które nie wymagają oczyszczenia. Wody zanieczyszczone z terenów zurbanizowanych powinny trafić do kanalizacji deszczowej i po podczyszczeniu do odbiornika. Stosując się do wyżej wymienionych zaleceń wody powierzchniowe oraz podziemne nie będą zagrożone zanieczyszczeniem.

Infiltracja to grawitacyjne przemieszczanie się wód powierzchniowych oraz opadowych w głąb skorupy ziemskiej. Zależy m.in. od przepuszczalności gruntów (ich współczynnika filtracji), morfologii terenu, szaty roślinnej, niedosytu wilgotności powietrza, nasycenia wodą środowiska skalnego, przemarzania gruntu, działalności człowieka i klimatu. W projekcie zmiany planu ustalono wskaźniki intensywności zabudowy i powierzchni biologicznie czynnej. Ustalenia te mają pozytywny wpływ na infiltrację wód opadowych i roztopowych w głąb ziemi i zasilanie wód podziemnych. Odprowadzanie wód opadowych i roztopowych do kanalizacji deszczowej powoduje, że znaczna część tych wód jest bezpowrotnie tracona, gdyż systemami kanalizacji odprowadzana jest do rzek, a

następnie do morza. Skutkiem czego może być obniżenie się poziomu wód gruntowych, zmniejszenie ich zasobów i nadmierne przesuszanie gruntu. Obszar objęty opracowaniem nie posiada dostępu do sieci kanalizacji deszczowej.

W granicy zmiany planu ustala się ochronę Głównego Zbiornika Wód Podziemnych nr 144 „Dolina Kopalna Wielkopolska” oraz nr 143 „Subzbiornik Inowrocław - Gniezno”, granice których określają przepisy odrębne, poprzez zabudowę i zagospodarowanie terenu objętego niniejszą zmianą planu, zgodnie z ustaleniami niniejszej uchwały oraz zgodnie z przepisami odrębnymi. Na terenie 2.5RZ ustalono zakaz obiektów budowlanych w odległości mniejszej niż 100,0 m od granicy jeziora Powidzkiego, graniczącego bezpośrednio ze zmianą planu.

Na działce o nr ewid. 244/31 w obrębie Kochowo (teren oznaczony w projekcie planu 2.4RZ) znajduje się przepływowy staw retencyjny (ryc. 6), którego realizacja była możliwa po spełnieniu warunków zawartych w decyzji o środowiskowych uwarunkowaniach, wydanej w dniu 27.10.2015 r. przez Wójta Gminy Słupca (nr decyzji OŚ.6220.21.2015). Zbiornik ten ma służyć do retencji okolicznych terenów, kształtowania zasobów wodnych oraz polepszenia zdolności produkcyjnej gruntów rolnych. W wydanej decyzji o środowiskowych uwarunkowaniach ustalono, iż przedmiotowa inwestycja nie będzie wiązała się z powstaniem jakichkolwiek zagrożeń dla środowiska oraz nie będzie transgranicznie oddziaływać na środowisko. Staw retencyjny jest zbiornikiem sztucznym.

Ryc. 6 Staw retencyjny na działce 244/31, obręb Kochowo - wyrys z Topograficznej Bazy Danych (TBD)



źródło: <https://slupca.e-mapa.net/>

Projekt zmiany planów zapewnia dostęp do terenów wód powierzchniowych śródlądowych, rowów melioracyjnych w tym przylegających do terenów zlokalizowanych poza granicami zmiany planu,



zgodnie z przepisami odrębnymi (m.in. zgodnie z przepisami ustawy z dnia 20 lipca 2017 r. - Prawo wodne). Ustalono dopuszczenie lokalizacji i utrzymanie istniejących stawów retencyjnych.

Prawidłowo prowadzona eksploatacja kruszyw naturalnych nie powinna spowodować zanieczyszczenia wód gruntowych. Możliwość taka istnieje jedynie w sytuacjach awaryjnych, w przypadku wycieku materiałów ropopochodnych lub składowania w wyrobisku odpadów. Dla uniknięcia zagrożenia zakłada się utrzymywać pracujące maszyny w dobrym stanie technicznym oraz nie dopuścić do składowania w wyrobisku żadnych materiałów ropopochodnych, paliw lub innych substancji mogących zanieczyścić grunt i wody podziemne. Skład paliw, a także wszelkie naprawy i konserwacje sprzętu należy wykonywać poza wyrobiskiem, w miejscu specjalnie przygotowanym i uszczelnionym. W przypadku awaryjnego wycieku należy bezzwłocznie przystąpić do usuwania skutków i przyczyn oraz powiadomić odpowiednie służby. W wyrobisku nie przewiduje się składowanie jakichkolwiek odpadów, z wyjątkiem odpadów wydobywczych.

Zagrożenia dla czystości i jakości wód mogą być związane co najwyżej z sytuacjami awarii sprzętu mechanicznego. Przy przestrzeganiu odpowiednich instrukcji dotyczących takich czynności jak tankowanie paliw, napraw oraz czyszczenia, konserwacji maszyn używanych do urabiania złoża, transportu urobku i zdejmowania nadkładu nie nastąpi zanieczyszczenie wód substancjami ropopochodnymi.

Podsumowując ustalenia projektu zmiany planów regulują m.in. zasady:

- gromadzenia i zagospodarowania odchodów zwierzęcych,
- odprowadzania ścieków bytowych, komunalnych, przemysłowych,
- zaopatrzenie budynków w wodę,
- zakazują zrzutu nieoczyszczonych ścieków bytowych, komunalnych, przemysłowych do gruntu.

W związku z powyższymi ustaleniami zmiany planów nie wpłyną negatywnie na osiągnięcie celów środowiskowych określonych dla wód powierzchniowych i podziemnych oraz na ustanowione dla nich cele środowiskowe, określone w „Planie gospodarowania wodami na obszarze dorzecza Odry”.

### **3.3. Oddziaływanie na powierzchnię terenu, gleby i zasoby naturalne**

Dla części obszaru objętego projektem zmiany planów, która jest niezainwestowana ustalone zostały takie wskaźniki intensywności zabudowy i powierzchni terenu biologicznie czynnego, które nie dają możliwości nadmiernego zintensyfikowania zabudowy.

Realizacja nowych budynków spowoduje trwałe wyłączenie i uszczelnienie fragmentów powierzchni ziemi, na których zostaną one posadowione. Konieczne będzie prowadzenie wykopów i wykonanie fundamentów pod konstrukcje budowlane. Spowoduje to nie tylko powstanie nadmiaru mas ziemnych, które trzeba będzie zagospodarować, ale także spowoduje zmiany w profilu glebowym (nadmierne zagęszczenie, zmiana przepuszczalności podłoża). Są to zmiany nieuniknione i związane z realizacją każdego typu inwestycji budowlanych.

Przy prowadzeniu prac ziemnych, a przede wszystkim wykopów, należy zachować szczególną ostrożność, gdyż wybranie utworów powierzchniowych, w tym gleby stanowiącej naturalny kompleks sorpcyjny, spowoduje skrócenie drogi, a więc i czasu migracji ewentualnych zanieczyszczeń w głąb gruntu, z następstwem do wód podziemnych. Niedopuszczalne jest też używanie do prac budowlanych niesprawnych czy uszkodzonych maszyn i urządzeń.

W celu ograniczenia występowania negatywnych skutków lokalizacji nowej zabudowy na tych terenach wprowadzono zapisy określające obowiązek zachowania minimalnej powierzchni biologicznie czynnej na poszczególnych działkach budowlanych.

Przekształcenia przypowierzchniowej warstwy litosfery wystąpią na etapie budowy linii elektroenergetycznej 110 kV i obejmą przede wszystkim zdjęcie pokrywy glebowej i przekształcenia w przypowierzchniowych strukturach geologicznych, w związku z wykopami pod fundamenty słupów.

Zmiany wierzchniej warstwy litosfery (poza ewentualnymi przekształceniami fizycznymi gleby na tymczasowych dojazdach) będą ograniczone do stanowisk słupów i w skali całego przedsięwzięcia będą miały punktowy charakter. Odpowiednie zagęszczenie ziemi wyeliminuje osiadanie gruntu w rejonie fundamentów. Tereny wokół wykopów będą podlegały rekultywacji, przy wykorzystaniu zebranej wcześniej organicznej warstwy gleby i zachowaniu pierwotnej rzeźby terenu. Prognozuje się, że realizacja ustaleń analizowanego projektu planu nie będzie skutkować znaczącymi nieodwracalnymi zmianami w powierzchni terenu. Jedynie tylko miejscowo, w przypadku lokalizacji słupów linii wystąpią miejscowe, niezauważalne przekształcenia i zmiany w rzeźbie terenu. Wielkość tych przekształceń uzależniona będzie od obecnego stanu użytkowania tych terenów, a przede wszystkim od typu zastosowanego fundamentu pod słupy nośne. Obecnie stosowane są dwa podstawowe rodzaje fundamentów pod słupy nośne linii elektroenergetycznych wysokiego napięcia: fundamenty grzybkowe prefabrykowane oraz fundament tratwowy, w zależności od warunków geotechnicznych podłoża w miejscu ich lokalizacji. Fundamenty takie mogą być lokalizowane na trzech głębokościach: 3,1 m, 3,6 m oraz 4,1 m.

Prognozuje się, że miejscowe nieodwracalne zmiany w budowie geologicznej utworów powierzchniowych powstałe w wyniku realizacji ustaleń analizowanego projektu planu, nie będą w żadnym przypadku niekorzystnie oddziaływać na przyległe tereny. Jednocześnie, poza okresem budowy poszczególnych słupów nośnych, realizacja ustaleń projektu planu nie będzie wpływać na ograniczenie dalszego użytkowania przyległych terenów.

Potencjalne zagrożenie zanieczyszczenia podłoża gruntowego mogą stanowić awaryjne wycieki substancji ropopochodnych z samochodów dostawczych i z maszyn budowlanych. Przeciwdziałać temu będzie zastosowanie nowoczesnego, sprawnego technicznie sprzętu oraz właściwa organizacja prac i nadzór prac.

Praca ciężkiego sprzętu budowlanego (koparki, spychacze, dźwigi) może wywołać drgania podłoża w strefie prowadzonych prac. Ich występowanie jest krótkotrwałe i dotyczy obszaru maksymalnie do ok. 20 m od miejsca pracy urządzeń. Zasięg oddziaływań generowanych przez źródła drgań, w tym przez drgania technologiczne (prace budowlane przy użyciu ciężkiego sprzętu) jest szczegółowo uregulowany przez Polską Normę PN-85/B- 02170 „Ocena szkodliwości drgań przekazywanych przez podłoże na budynki”. Zgodnie z tą normą obciążenia wywołane drganiami przekazywanymi przez podłoże są pomijalne, gdy obiekt budowlany znajduje się w odległości większej niż 20 m od źródeł drgań technologicznych (np. w trakcie prac budowlanych). W przypadku planowanego przedsięwzięcia, drgania mogą wystąpić głównie w trakcie przejazdów pojazdów ciężarowych – przejazdy odbywać się będą po przystosowanych do tego drogach, z maksymalnym ominięciem terenów zainwestowanych. Prędkość ruchu pojazdów, dostosowana do lokalnych warunków drogowych, będzie niewielka, a ewentualne drgania będą zminimalizowane.

Zmiany ukształtowania terenu i właściwości gruntów mogą wystąpić także w skutek dopuszczonych w projekcie zmiany planów robót w zakresie budowy, przebudowy, rozbudowy, odbudowy, rozbiórki i remontów sieci i urządzeń infrastruktury technicznej w obrębie omawianego obszaru oraz dopuszczonych robót w zakresie budowy, przebudowy, rozbudowy, odbudowy, rozbiórki i remontów sieci gazociągowych wysokiego ciśnienia, linii elektroenergetycznych 0,4kV, 15kV, 110kV, zgodnie z przepisami niniejszej uchwały i przepisami odrębnymi. Zapisy projektu zmiany planów nakazują zachowanie ciągłości powiązań sieci infrastruktury technicznej z układem zewnętrznym oraz zapewnienie dostępu do sieci.

Nakazano zapewnienie dostępu do sieci i urządzeń infrastruktury technicznej, zgodnie z przepisami odrębnymi oraz zaopatrzenie w energię elektryczną z sieci elektroenergetycznej; dopuszczenie stosowania energii elektrycznej pochodzącej ze źródeł odnawialnych – fotowoltaiki zgodnie z przepisami odrębnymi.

Realizację inwestycji elektroenergetycznych oraz usuwanie kolizji projektowanych obiektów z istniejącymi sieciami elektroenergetycznymi należy wykonywać zgodnie z przepisami odrębnymi. Przekształcenia powierzchni terenu będą miały jednak charakter lokalny i czasowy. Trwałe oddziaływanie na właściwości gruntów wystąpi jedynie poprzez umieszczenie pod powierzchnią terenu poszczególnych elementów infrastruktury technicznej. Ze względu na niewielką skalę działania, nie wpłynie to jednak na zmianę ukształtowania powierzchni terenu i warunki gruntowe.

Wprowadzenie nowej zabudowy na analizowanym obszarze spowoduje wzrost ilości wytwarzanych odpadów. Zapisy projektu zmiany planów nakładają obowiązek zagospodarowania ich zgodnie z przepisami odrębnymi. Sugeruje się zapobiegać powstawaniu odpadów u źródła, wykorzystywać technologie odzysku i recyklingu odpadów, co wpłynie na usprawnienie systemu gospodarowania odpadami na terenie gminy.

Przeznaczenie obszarów w zmianie planów pod tereny rolnictwa, tereny związane z rolnictwem oraz pod tereny zabudowy zagrodowej może negatywnie wpłynąć na glebę i ziemię. Wysoki poziom chemizacji może doprowadzić do degradacji gleby. Gospodarstwa o dużej powierzchni i dużej specjalizacji mogą doprowadzić do wyjąłwienia gleb i zmniejszenia bioróżnorodności. Projekt planu zakazuje wielkotowarowej produkcji rolnej.

W zakresie granic i sposobów zagospodarowania terenów lub obiektów podlegających ochronie, ustalonych na podstawie odrębnych przepisów, terenów górniczych, a także obszarów szczególnego zagrożenia powodzią, obszarów osuwania się mas ziemnych, krajobrazów priorytetowych określonych w audycie krajobrazowym oraz w planach zagospodarowania przestrzennego województwa ustala się:

1. udokumentowane złoża kruszywa naturalnego, granice których określono na rysunku planu, zgodnie z przepisami odrębnymi:
  - a) na terenie 1.1G złoża piasku i żwiru "Nieżgoda" nr 8807,
  - b) na terenie 2U-P złoża piasku i żwiru "Nieżgoda KZ" nr 17353,
  - c) na terenie 2.2G, 2.7KR złoża piasku i żwiru "Nieżgoda I" nr 19007 oraz złoża piasku i żwiru "Nieżgoda II" nr 20095,
  - d) na terenie 2.3G złoża piasku i żwiru "Kochowo KR" nr 16423,
2. na terenie 2.2G teren i obszar górniczy "Nieżgoda I" nr złoża 19007 piaski i żwiry, którego granice określono na rysunku planu, zgodnie z przepisami odrębnymi;

3. na terenie 2.3G, 2.7KR, 2.8KR, 2.20L teren i obszar górniczy "Kochowo KR" nr złoża 16423 piaski i żwiry, którego granice określono na rysunku planu, zgodnie z przepisami odrębnymi.

Dla terenów górnictwa i wydobywania, oznaczonych na rysunku zmiany planu symbolami: 1.1G, 1.2G, 2.1G, 2.2G, 2.3G ustalono eksploatację kruszywa naturalnego.

Na terenach 1.1G, 1.2G, 2.1G, 2.2G, 2.3G ustalono:

- a. eksploatację złoża na podstawie projektu zagospodarowania złoża i rekultywację wyrobiska na podstawie projektu rekultywacji, sporządzonych zgodnie z wymaganiami określonymi w przepisach odrębnych,
- b. prowadzenie eksploatacji przy zachowaniu warunków bezpieczeństwa, szczególnie w odniesieniu do zboczy wyrobiska, które należy formować przy uwzględnianiu kąta stoku naturalnego,
- c. prowadzenie systematycznej rekultywacji zgodnie z przepisami odrębnymi,
- d. nakaz zachowania pasa ochronnego wyrobiska, zgodnie z przepisami odrębnymi, w granicach którego zakazuje się eksploatacji złoża.

Przekształcenia powierzchni terenu wynikać będą z wydobywania kopalin ze złoża i przemieszczanie się skał z ich pierwotnego miejsca. Odkrywkowy sposób prowadzenia eksploatacji kruszyw naturalnych zazwyczaj powoduje trwałe zmiany w miejscu prowadzenia eksploatacji. Działania związane z ochroną środowiska naturalnego przewidziane w planie zagospodarowania złoża powinny być zgodne z planem ruchu zakładu górniczego na podstawie, którego eksploatuje się złożo. Plan ruchu, zgodnie z ustawą Prawo geologiczne i górnicze, określa strukturę organizacyjną zakładu górniczego, w szczególności przez wskazanie stanowisk osób kierownictwa i dozoru ruchu, granice zakładu górniczego oraz szczegółowe przedsięwzięcia niezbędne w celu zapewnienia:

- a) wykonywania działalności objętej koncesją,
- b) bezpieczeństwa powszechnego,
- c) bezpieczeństwa pożarowego,
- d) bezpieczeństwa osób przebywających w zakładzie górniczym, w szczególności dotyczące bezpieczeństwa i higieny pracy,
- e) racjonalnej gospodarki złożem,
- f) ochrony elementów środowiska,
- g) ochrony obiektów budowlanych,

h) zapobiegania szkodom i ich napraw.

Określenie sposobu prowadzenia eksploatacji zawarte w planie ruchu zapewni stabilność powstałych wyrobisk i składowisk.

W związku z działalnością odkrywkową przekształcenia gruntowo-glebowe następują w wyniku mechanicznego zdjęcia pokrywy glebowej w początkowej fazie eksploatacji oraz w trakcie trwania wydobywania i przejawiają się m.in. jako osuszanie terenu, zawodnienie, przekształcenie chemiczne. Proces niszczenia gleb jest z założenia procesem przejściowym, częściowo ma charakter odwracalny (*J. Król-Korczak, „Wpływ eksploatacji kruszyw naturalnych na środowisko przyrodnicze”, 2005*).

### **3.4. Oddziaływanie na krajobraz**

Realizacja ustaleń projektu zmiany planów spowoduje zmianę krajobrazu obszaru objętego ustaleniami projektowanego dokumentu. Największy wpływ na krajobraz będzie miało powstanie nowej zabudowy. Nie będą one jednak negatywne - projektowane przeznaczenie terenu będzie tworzyć harmonijną całość. Wszelkie zapisy dotyczące krajobrazu oparte są o *Europejską Konwencję Krajobrazową* sporządzoną we Florencji dnia 20 października 2000 roku. Warunkiem takiego stanu rzeczy jest jednak ustosunkowanie się na etapie realizacji projektu zmiany planów odpowiednio do możliwości środowiska.

Niewątpliwie korzystne dla kształtowania krajobrazu jest ustalenie wielkości wskaźników intensywności zabudowy i powierzchni biologicznie czynnej. Projekt zmiany planów określa także wymogi dotyczące pokrycia dachowego oraz nachylenia połączy dachowych, co będzie miało korzystny wpływ na kształtowanie zabudowy. W krajobrazie zaistnieją słupy linii 110 kV o „maskującej” kolorystyce nawiązującej do otoczenia. Konstrukcje słupów linii napowietrznej są w krajobrazie rytmicznym i powtarzalnym elementem. Projektowane stanowiska słupowe planowane są jako konstrukcje kratowe, ażurowe nie powodujące zbyt dużej ingerencji w przestrzeń.

Ustalenia projektu zmiany planów dot. parametrów i wskaźników kształtowania zabudowy nawiązują do terenów położonych w sąsiedztwie w kontekście dostosowania do istniejących uwarunkowań urbanistycznych (funkcji terenów, zasad kształtowania zabudowy itp.). Dodatkowo projekt zmiany planów ustala zagospodarowanie zielenią wszystkich wolnych od utwardzenia fragmentów terenów, co również wpłynie pozytywnie na krajobraz.

W zakresie zasad ochrony i kształtowania ładu przestrzennego ustalono nakaz lokalizacji zabudowy zgodnie z nieprzekraczalnymi liniami zabudowy wyznaczonymi na rysunku zmiany planu oraz pokrycia dachów, za wyjątkiem dachu płaskiego, blachą miedzianą, tytanowo-cynkową, dachówką albo materiałem dachówkopodobnym w odcieniach czerwieni, brązu lub szarości.

### 3.5. Oddziaływanie na klimat akustyczny oraz promieniowanie pól elektromagnetycznych

Ochrona przed hałasem zgodnie z ustawą z dnia 27 kwietnia 2001 r. *Prawo ochrony środowiska* polega na utrzymaniu poziomu hałasu poniżej dopuszczalnego lub co najmniej na tym poziomie. W przypadku, gdy nie jest to możliwe należy zastosować techniki pozwalające na obniżeniu hałasu do poziomu dopuszczalnego. Podstawą określenia dopuszczalnej wartości poziomu równoważnego hałasu jest przyporządkowanie danego terenu do określonej kategorii, o wyborze której decyduje sposób zagospodarowania.

Projekt zmiany planów miejscowego nakazuje zapewnienia właściwego klimatu akustycznego na granicy z terenami objętymi ochroną akustyczną, zgodnie z przepisami odrębnymi. W myśl rozporządzenia Ministra Środowiska z dnia 14 czerwca 2007 r. *w sprawie dopuszczalnych poziomów hałasu w środowisku* oraz rozporządzenia Ministra Środowiska dnia 1 października 2012 roku *zmieniającego rozporządzenie w sprawie dopuszczalnych poziomów hałasu w środowisku* (Tab. 1):

- a) MN zalicza się do terenów zabudowy mieszkaniowej jednorodzinnej,
- b) MN-U, MN-UT, zalicza się do terenów mieszkaniowo-usługowych,
- c) MN-ML w przypadku lokalizacji:
  - zabudowy mieszkaniowej jednorodzinnej, zalicza się do terenów zabudowy mieszkaniowej jednorodzinnej,
  - zabudowy letniskowej lub rekreacji indywidualnej zalicza się do terenów rekreacyjno – wypoczynkowych,
- d) ML-UT zalicza się do terenów rekreacyjno – wypoczynkowych,
- e) RZM zalicza się do terenów zabudowy zagrodowej,
- f) RZ w przypadku lokalizacji zabudowy zagrodowej, zalicza się do terenów zabudowy zagrodowej;

Tab. 1. Dopuszczalne poziomy hałasu w środowisku powodowanego przez poszczególne grupy źródeł hałasu, z wyłączeniem hałasu powodowanego przez starty, lądowania i przeloty statków powietrznych oraz linie elektroenergetyczne, wyrażone wskaźnikami LAeq D i LAeq N, które to wskaźniki mają zastosowanie do ustalania i kontroli warunków korzystania ze środowiska, w odniesieniu do jednej doby

Lp.	Rodzaj terenu	Dopuszczalny poziom hałasu w [dB]			
		Drogi lub linie kolejowe <sup>1)</sup>		Pozostałe obiekty i działalność będąca źródłem hałasu	
		LAeq D przedział czasu	LAeq N przedział czasu	LAeq D przedział czasu	LAeq N przedział czasu

PROGNOZA ODDZIAŁYWANIA NA ŚRODOWISKO

		odniesienia równy 16 godzinom	odniesienia równy 8 godzinom	odniesienia równy 8 najmniej korzystnym godzinom dnia kolejno po sobie następującym	odniesienia równy 1 najmniej korzystnej godzinie nocy
1	a) Strefa ochronna "A" uzdrowiska b) Tereny szpitali poza miastem	<b>50</b>	<b>45</b>	<b>45</b>	<b>40</b>
2	a) Tereny zabudowy mieszkaniowej jednorodzinnej b) Tereny zabudowy związanej ze stałym lub czasowym pobytem dzieci i młodzieży <sup>2)</sup> c) Tereny domów opieki społecznej d) Tereny szpitali w miastach	<b>61</b>	<b>56</b>	<b>50</b>	<b>40</b>
3	a) Tereny zabudowy mieszkaniowej wielorodzinnej i zamieszkania zbiorowego b) Tereny zabudowy zagrodowej c) Tereny rekreacyjno- wypoczynkowe <sup>2)</sup> d) Tereny mieszkaniowo- usługowe	<b>65</b>	<b>56</b>	<b>55</b>	<b>45</b>
4	Tereny w strefie śródmiejskiej miast powyżej 100 tys. mieszkańców <sup>3)</sup>	<b>68</b>	<b>60</b>	<b>55</b>	<b>45</b>

<sup>1)</sup> Wartości określone dla dróg i linii kolejowych stosuje się także dla torowisk tramwajowych poza pasem drogowym i kolei linowych.

<sup>2)</sup> W przypadku niewykorzystywania tych terenów, zgodnie z ich funkcją, w porze nocy, nie obowiązuje na nich dopuszczalny poziom hałasu w porze nocy.

<sup>3)</sup> Strefa śródmiejska miast powyżej 100 tys. mieszkańców to teren zwartej zabudowy mieszkaniowej z koncentracją obiektów administracyjnych, handlowych i usługowych. W przypadku miast, w których występują dzielnice o liczbie mieszkańców pow. 100 tys., można wyznaczyć w tych dzielnicach strefę śródmiejską, jeżeli charakteryzuje się ona zwartą zabudową mieszkaniową z koncentracją obiektów administracyjnych, handlowych i usługowych.

Dla lotnika w Powidzu została przyjęta uchwała Nr XVI/442/16 Sejmiku Województwa Wielkopolskiego z dnia 21 marca 2016 roku w sprawie utworzenia obszaru ograniczonego użytkowania dla lotniska wojskowego w Powidzu. Zgodnie z powyższą uchwałą obszar objęty zmianą planów znajduje się w obszarze ograniczonego użytkowania, który wyodrębnia strefę zewnętrzną oraz wewnętrzną.

W strefie zewnętrznej:

- zabrania się budowy nowych szpitali, domów opieki społecznej i budynków związanych ze stałym lub czasowym pobytem dzieci i młodzieży, a także ich rozbudowy i nadbudowy,



## PROGNOZA ODDZIAŁYWANIA NA ŚRODOWISKO

- zabrania się zmiany sposobu użytkowania istniejących budynków na cele szpitali, domów opieki społecznej i budynków związanych ze stałym lub czasowym pobytem dzieci i młodzieży,
- zabrania się tworzenia stref ochronnych „A” uzdrowisk,
- zabrania się lokalizowania nowych obiektów, których działalność może zwiększyć poziom hałasu w środowisku, a także ich rozbudowy i nadbudowy.

W strefie wewnętrznej:

- zabrania się budowy nowych szpitali, domów opieki społecznej i budynków związanych ze stałym lub czasowym pobytem dzieci i młodzieży, a także ich rozbudowy i nadbudowy,
- zabrania się zmiany sposobu użytkowania istniejących budynków na cele szpitali, domów opieki społecznej i budynków związanych ze stałym lub czasowym pobytem dzieci i młodzieży,
- zabrania się tworzenia stref ochronnych „A” uzdrowisk,
- zabrania się lokalizowania nowych obiektów, których działalność może zwiększyć poziom hałasu w środowisku, a także ich rozbudowy i nadbudowy,
- dopuszcza się lokalizowanie zabudowy mieszkaniowej, pod warunkiem zapewnienia właściwego komfortu akustycznego w pomieszczeniach wymagających ochrony akustycznej.

W obszarze ograniczonego użytkowania wprowadza się następujące wymagania techniczne dotyczące budynków:

1. w strefie zewnętrznej – zapewnienie właściwego klimatu akustycznego w budynkach z pomieszczeniami wymagającymi ochrony akustycznej poprzez stosowanie przegród budowlanych o odpowiedniej izolacyjności akustycznej;
2. w strefie wewnętrznej – zapewnienie właściwego klimatu akustycznego w budynkach z pomieszczeniami wymagającymi ochrony akustycznej poprzez stosowanie przegród budowlanych o odpowiedniej izolacyjności akustycznej (przede wszystkim poprzez zapewnienie stolarki okiennej o właściwej izolacyjności akustycznej w zależności od oceny wielkości przekroczenia).

Obszar objęty zmianą planów znajduje się w odległości ok. 7,5 km od linii kolejowej nr 3 Warszawa Zachodnia – Kunowice, odcinek Konin – Sokołowo Wrzesińskie. Na obszarze objętym zmianą planów nie odbywa się ruch kolejowy pasażerski oraz towarowy. Na obszarze objętym zmianą planów

znajduje się bocznicą kolejowa. W związku z powyższym na klimat akustyczny obszaru opracowania nie ma wpływu infrastruktura kolejowa.

Dla lotniska wojskowego w Powidzu nie znaleziono pomiarów poziomu hałasu. W ramach państwowego monitoringu środowiska w 2017 r. prowadzono pomiary poziomu hałasu lotniczego na granicy zabudowy mieszkaniowej zlokalizowanej w pobliżu lotniska w Lesznie. W każdym punkcie pomiarowym zarejestrowano po 6 zdarzeń akustycznych: starty, manewry w powietrzu, operacje lądowania. Wyniki pokazały, że równoważny poziom hałasu był znacznie niższy niż dopuszczalne wartości.

Zgodnie z zapisami uchwały w granicy strefy zewnętrznej i wewnętrznej ograniczonego użytkowania lotniska Powidz należy zapewnić właściwy klimat akustyczny w budynkach z pomieszczeniami wymagającymi ochrony akustycznej, zgodnie z przepisami odrębnymi. Projekt planu nakazuje w przypadku przekroczenia akustycznych standardów jakości środowiska na terenach podlegających ochronie akustycznej, zastosowania skutecznych środków technicznych, technologicznych lub organizacyjnych ograniczających emisję hałasu, co najmniej do poziomów dopuszczalnych, z dopuszczeniem budowy ekranów akustycznych, zgodnie z przepisami odrębnymi. Wszelkie oddziaływania związane z prowadzoną działalnością nie mogą powodować przekroczenia standardów jakości środowiska określonych przepisami odrębnymi.

Na terenie 2U-P ustalono uwzględnienie oznaczonej na rysunku zmiany planu strefy ochronnej urządzeń wytwarzających energię z odnawialnych źródeł energii – elektrowni słonecznej, związanej z ograniczeniami w zabudowie, zagospodarowaniu i użytkowaniu terenu, zgodnie z ustaleniami niniejszej zmiany planu oraz przepisami odrębnymi. Projekt zmiany planu ustala zakaz przekroczenia oddziaływania budowli i urządzeń wytwarzających energię z odnawialnych źródeł energii poza strefę ochronną urządzeń wytwarzających energię z odnawialnych źródeł energii – elektrowni słonecznej, określoną na rysunku zmiany planu.

Należy uwzględnić w zagospodarowaniu i zabudowie działek ograniczenia wynikające z odległości technicznych od sieci infrastruktury technicznej, zgodnie z przepisami odrębnymi oraz zachowanie w zagospodarowaniu i zabudowie działek ograniczeń wynikających z przebiegu linii elektroenergetycznych, w tym 110kV, 15kV, 0,4kV, zgodnie z przepisami odrębnymi.

Dopuszczalna odległość budynków oraz budowli od istniejących sieci elektroenergetycznych wynika z obowiązujących norm i określana jest indywidualnie przez projektanta dla każdego przypadku. W oparciu o powyższe, dla każdego rodzaju obiektu budowlanego weryfikowana jest na podstawie norm i przepisów odległość minimalna, która zapewni bezpieczeństwo użytkowania danego obiektu i

przebywających w nim osób. Na minimalną odległość projektowanego obiektu budowlanego od istniejącej sieci elektroenergetycznej wpływ ma m.in. przeznaczenie obiektu, planowany sposób wykonania dachu, łatwopalność obiektu lub jego części, zagrożenie wybuchem, usytuowanie części łatwo dostępnych i trudno dostępnych itp. Konieczne jest również zachowanie pozostałych wymagań zgodnie z istniejącymi normami (np. obostrzenia, uziemienia) i przepisami w sprawie dopuszczalnych poziomów pól elektromagnetycznych, w sprawie bezpieczeństwa i higieny pracy podczas wykonywania robót budowlanych, w sprawie ogólnych przepisów bezpieczeństwa i higieny pracy.

Przy zastosowaniu zapisów zmiany planu w/w linie elektroenergetyczne i elektrownia fotowoltaiczna nie będą wpływać rażąco szkodliwie na obszar objęty zmianą planu.

Emisja hałasu w związku z projektowaną linią elektroenergetyczną 110 kV, podczas jej realizacji, związana będzie z pracą sprzętu budowlanego oraz z transportem materiałów budowlanych, sprzętu, odpadów i ludzi. Przykładowe poziomy hałasu (w odległości 7 m od pracującego urządzenia) emitowanego przez urządzenia i maszyny budowlane wynoszą (wg bazy danych „Database for prediction of noise on construction and open sites”, opracowanej przez Helpworth Acoustics na zlecenie DEFRA - Department for Environment, Food and Rural Affairs):

- koparka gaśnicowa - 85 dB(A);
- spychacz (zdejmowanie warstwy glebowej) – 87 dB (A);
- agregat prądotwórczy – 80 dB(A).

Prace budowlane będą prowadzone z użyciem sprzętu gwarantującego możliwie skuteczną ochronę przed hałasem, spełniającym wymagania obowiązujących przepisów prawnych. Zgodnie z wytycznymi zawartymi w Rozporządzeniu Ministra Gospodarki z dnia 21 grudnia 2005 r. w sprawie zasadniczych wymagań dla urządzeń używanych na zewnątrz pomieszczeń w zakresie emisji hałasu do środowiska (Dz. U. z 2005 r., Nr 263, poz. 2202, ze zm.), poziom mocy akustycznej urządzeń stosowanych w budownictwie podlega ograniczeniom w zależności od typu urządzenia i zainstalowanej mocy netto.

Emisja hałasu do środowiska powodowana pracami budowlanymi nie będzie istotnym, odczuwalnym źródłem hałasu zagrażającym chronionym siedliskom przyrodniczym występujących w granicach planu. Funkcjonująca linia elektroenergetyczna jest okresowym źródłem emisji hałasu do środowiska. Podczas dobrej pogody linia napowietrzna jest całkowicie niesłyszalna, zwykle jednak z uwagi na zabrudzenia i nierównomierności na powierzchni przewodów, a także wilgotność taka linia generuje hałas do środowiska. W czasie opadów deszczu, mżawki, mokrego śniegu, mgły, dużej wilgotności można zaobserwować zjawiska ulotowe, objawiające się charakterystycznym szumem słyszalnym w sąsiedztwie linii wysokiego napięcia. Przy dużej wilgotności hałas wytwarzany przez linie znacznie

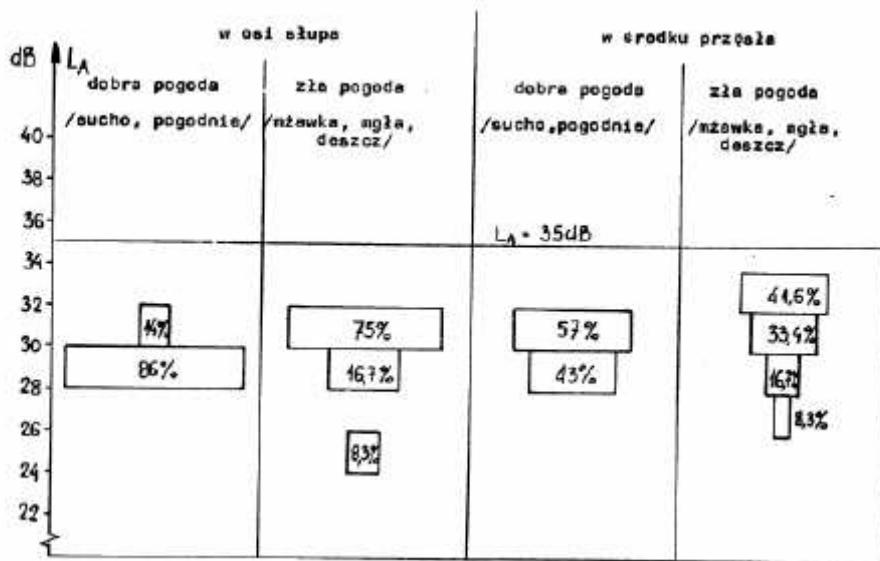
wzrasta, nie przekraczając na ogół poziomu dopuszczalnego. Według badań i pomiarów akustycznych prowadzonych wzdłuż linii wysokiego napięcia występowanie efektu ulotu nie jest uciążliwe dla środowiska. W odległości 15 m od skrajnego przewodu linii, zarówno w okresie słonecznej, jak i deszczowej, wilgotnej pogody, linia jest niesłyszalna, tzn. poziom tego dźwięku jest mniejszy od poziomu tła. Praktyka wskazuje, iż dopuszczalne poziomy hałasu w otoczeniu linii nie są przekraczane.

Poniżej przytoczono wyniki pomiarów hałasu wykonane przez Zakład Wysokich Napięć Instytutu Energetyki Warszawa Mory zamieszczone w opracowaniu pn.: „Oddziaływanie stacji i linii elektroenergetycznych o napięciu do 110 kV włącznie na środowisko, zeszyt drugi: oddziaływanie akustyczne cz. 2 – zasięg oddziaływania akustycznego linii i stacji elektroenergetycznych na środowisko” (1993). W trakcie badań przeprowadzono kilkadziesiąt serii pomiarowych, na liniach o napięciu znamionowym 110 kV, zawieszonych w różnych układach przewodów, jako linie jedno i dwutorowe (układy: trójkątny, dwutrójkątny, beczkowy) oraz w różnych warunkach pogodowych. Obiektem badań omówionych w ww. publikacji były m.in. typowe linie elektroenergetyczne o napięciu 110 kV, tj.:

- jednotorowa linia 110 kV relacji Mory – Ożarów (przęsło ograniczone słupami 12-13);
- jednotorowa linia 110 kV zlokalizowana w miejscowości Dzierżanowo-Kolonia (przęsło ograniczone słupami 39-40);
- dwutorowa linia 110 kV relacji Mory-Słodowiec (przęsło ograniczone słupami 10-11);
- dwutorowa linia 110 kV relacji Mory-Koło (przęsło ograniczone słupami 25-26);
- dwutorowa linia 110 kV ZM Wola-Koło (przęsło ograniczone słupami 2-3).

Do pomiarów wykorzystany był przyrząd Sonopan typu I-10, który był sprawdzany przed i po pomiarze, wzorcowym źródłem dźwięku typu K-10 (pistafon). W czasie wykonywania pomiarów mikrofon był wyposażony w osłonę przeciwwiatrową. Przedstawione powyżej pomiary wykazały, że największa emisja hałasu występuje w miejscu występowania największego zwisu linii, tj. w miejscu, gdzie przewody robocze znajdują się najbliżej powierzchni terenu (w środku przęsła). W okolicy słupów przewody robocze linii znajdują się w największej odległości od ziemi, jednak ze względu na znacząco intensywność ulotu występującego na łańcuchach izolatorowych zawieszonych na słupach, notuje się niekiedy relatywnie wysokie poziomy hałasu. Dlatego też pomiary były wykonywane przy słupie i w środku przęsła. Poniżej zestawiono wyniki pomiarów natężenia hałasu w sąsiedztwie dwutorowych linii 110 kV.

Ryc. 7 Procentowy rozkład wyników pomiarów natężenia hałasu w sąsiedztwie dwutorowych linii 110 kV



Źródło: opracowanie PTPIRE „Oddziaływanie stacji i linii elektroenergetycznych o napięciu do 110 kV włącznie na środowisko”, zeszyt drugi: „Oddziaływanie akustyczne”, część 2.

Na podstawie analizy powyższych wyników pomiarowych stwierdzono, że podczas dobrej pogody poziom hałasu w otoczeniu linii jednotorowych, jak i dwutorowych praktycznie nie wyróżnia się z tła i zawiera się w przedziale 25,5 – 31,5 dB. W czasie niekorzystnych warunków atmosferycznych (mżawka, deszcz) poziom oddziaływania akustycznego w otoczeniu badanych linii nie przekracza 33,5 dB. Na podstawie powyższych pomiarów stwierdzono, że poziom hałasu pochodzącego od linii napowietrznych 110 kV, w tym dwutorowych, nie przekracza 35 dB, niezależnie od typu linii i warunków pogodowych. Poziom hałas emitowanego przez napowietrzną linię 110 kV będzie zawsze niższy niż minimalna wartość dopuszczalna (40 dB) - linia nie będzie źródłem ponadnormatywnych poziomów hałasu, a w konsekwencji nie będzie niekorzystnie oddziaływać na środowisko i warunki życia ludzi.

Linie elektroenergetyczne wysokich i najwyższych napięć są źródłem pola elektromagnetycznego o częstotliwości 50 Hz. Pole to powstaje wokół przewodów. Analizując oddziaływanie tego pola na środowisko uwzględnia się dwie jego składowe: pole elektryczne E i pole magnetyczne H. Wartości maksymalne natężenia pola elektrycznego i magnetycznego wokół linii oraz zmianę tych wartości w zależności od odległości od przewodów roboczych można obliczyć lub wyznaczyć poprzez pomiary.

Teren wokół linii jest terenem ogólnodostępnym. Zagadnienia związane z oddziaływaniem pól elektromagnetycznych wytwarzanych m. in. przez linie elektroenergetyczne wysokich i najwyższych napięć reguluje Rozporządzenie Ministra Zdrowia z dnia 17 grudnia 2019 r. w sprawie dopuszczalnych

poziomów pól elektromagnetycznych w środowisku (Dz. U. nr 2019, poz. 2448). Zgodnie z tym Rozporządzeniem (załącznik do Rozporządzenia) dopuszczalny poziom pola elektromagnetycznego o częstotliwości 50 Hz nie powinien przekraczać w miejscach dostępnych dla ludzi, wartości granicznej:

- natężenie pola elektrycznego (E) - **10 kV/m**;
- natężenie pola magnetycznego (H) - **60 A/m**.

Przywoływany akt prawny zawiera dwa istotne ograniczenia, dotyczące wyżej wymienionych wartości dopuszczalnych. Jedno z nich odnosi się bezpośrednio do pola elektrycznego (składowej elektrycznej E pola elektromagnetycznego) o częstotliwości 50 Hz. Stanowi ono, że na terenach przeznaczonych pod zabudowę mieszkaniową składowa elektryczna (E) pola elektromagnetycznego o częstotliwości 50 Hz nie może przekraczać wartości 1 kV/m. Drugie ograniczenie, dotyczące stosowalności wartości granicznych dla pola elektromagnetycznego o częstotliwości 50 Hz (E = 10 kV/m i H = 60 A/m), ma charakter bardziej uniwersalny i odnosi się do całego zakresu elektromagnetycznego promieniowania niejonizującego (do częstotliwości 300 GHz). Stanowi ono, że dopuszczalne poziomy pola elektromagnetycznego (dla częstotliwości 50 Hz: E = 10 kV/m i H = 60 A/m) stosuje się wszędzie w miejscach dostępnych dla ludzi (nie stosuje się np. na terenach stacji elektroenergetycznych dostępnych dla ekip serwisowych).

Uznaje się zatem, podobnie jak stanowią to ustalenia przepisów obowiązujących w innych krajach, że pola o wartościach niższych od podanych powyżej poziomów nie oddziałują niekorzystnie na żaden z elementów środowiska, w tym na ludzi.

Na wartość maksymalną oraz rozkład natężenia pola elektrycznego E w otoczeniu urządzeń będących pod napięciem wpływają następujące parametry:

- napięcie robocze;
- odległość od ziemi przewodów pod napięciem;
- rodzaj stosowanych konstrukcji (typ i seria słupów).

Przy określonej konstrukcji projektowanej linii (seria i typ słupów) oraz założonej przez projektanta konfiguracji faz, a także przy ustalonej wartości napięcia roboczego, natężenie pola elektrycznego w jej otoczeniu zależy przede wszystkim od odległości >przewody fazowe – ziemia<. Natężenie pola rośnie wraz ze zmniejszaniem się tej odległości, a największą wartość uzyskuje w przekroju linii, w którym odległość przewodów fazowych od ziemi jest najmniejsza - zazwyczaj w środku przęsła. Według Rozporządzenia Ministra Zdrowia z dnia 17 grudnia 2019 r. w sprawie dopuszczalnych poziomów pól elektromagnetycznych w środowisku (Dz. U. nr 2019, poz. 2448) wartość graniczna

natężenia składowej elektrycznej  $E$  pola elektromagnetycznego o częstotliwości 50 Hz (pola elektrycznego) dopuszczalna w środowisku, w miejscach dostępnych dla ludzi wynosi 10 kV/m. Na obszarach zabudowy mieszkaniowej natężenie pola elektrycznego nie może przekroczyć wartości 1 kV/m. Natężenie pola elektrycznego pod projektowaną linią, w miejscach dostępnych dla ludzi (na wysokości do 2 m n.p.t.), nie przekroczy wartości 2,55 kV/m.

Z punktu widzenia oddziaływania pola elektrycznego na środowisko, a w szczególności ze względu na konieczność ustalenia obszaru oddziaływania inwestycji, istotne znaczenie ma także wyznaczenie szerokości pasa terenu pod linią, w którym natężenie pola elektrycznego może (w dowolnych, w tym najbardziej niekorzystnych warunkach pracy linii) przekroczyć 1 kV/m, tj. ustaloną w przepisach wartość dopuszczalną na terenach przeznaczonych pod zabudowę mieszkaniową. Na terenach, na których natężenie pola elektrycznego przekracza wspomnianą wartość dopuszczalną (1 kV/m) obowiązuje zakaz realizacji zabudowy mieszkaniowej. Dopuszczalne poziomy pól elektromagnetycznych, poza wyznaczonymi pasami ochrony funkcyjnej, dla terenów przeznaczonych pod zabudowę mieszkaniową zostaną zachowane.

W pasie ochrony funkcyjnej projektowanej linii 110 kV projekt zmiany planu ustala zakaz budowy budynków mieszkalnych, w tym w zabudowie zagrodowej, budynków mieszkalno-usługowych oraz budynków usługowych. Na terenach 2.2MN-UT, 2.3RZ, 2.4RZ, 2.10RZ ustala dopuszczenie budowy budynków garażowych, gospodarczych, gospodarczo – garażowych, wiat, budynków inwentarskich, o ile ustalenia szczegółowe niniejszej uchwały dopuszczają budowę tych budynków, wiat, zgodnie z przepisami odrębnymi, z zachowaniem:

- wysokości budynków, wiat: do 3,0 m,
- dachów niepalnych o kącie nachylenia większym niż 15°.

Szerokość występującego w otoczeniu linii obszaru, na którym natężenie pola elektrycznego 50 Hz będzie większe niż 1 kV/m, zależy od przestrzennej konfiguracji znajdujących się pod napięciem przewodów linii i odległości tych przewodów od ziemi. Najmniejsza szerokość oraz wartość pola elektrycznego będzie występować przy słupie (gdzie są największe odległości przewodów od ziemi), a największa w środku przęsła w miejscu najmniejszych odległości przewodów od ziemi.

W ramach analiz prowadzonych na potrzeby sporządzenia Raportu zostaną zweryfikowane natężenia pola magnetycznego i elektrycznego w otoczeniu inwestycji w kontekście dotrzymania standardów zawartych w aktach prawnych tj. z dnia 27 kwietnia 2001 r. *Prawo ochrony środowiska* oraz rozporządzeniu Ministra Zdrowia z dnia 17 grudnia 2019 r. w sprawie dopuszczalnych poziomów pól

elektromagnetycznych w środowisku. Etap prac budowlanych dotyczących inwestycji nie będzie generował oddziaływań w postaci pola elektromagnetycznego.

Generowanie hałasu związanego z eksploatacją kruszywa ogranicza się do terenu użytkowania, emisja tego hałasu na zewnątrz jest zazwyczaj tłumiona przez naturalne ekrany akustyczne np. pasy zieleni (*J. Król-Korczak, „Wpływ eksploatacji kruszyw naturalnych na środowisko przyrodnicze”, 2005*).

Ustalenia projektu zmiany planów nie powinny wpływać na nasilenie się emisji hałasu oraz nie będą generowały niekorzystnego promieniowania pól elektromagnetycznych szkodliwych dla zdrowia ludzi pod warunkiem stosowania się do zapisów zawartych w projekcie zmiany planów oraz niniejszej prognozie. Projekt zmiany planów poprzez swoje zapisy wspomaga utrzymanie właściwego klimatu akustycznego terenów objętych ochroną akustyczną.

### **3.6. Oddziaływanie na świat roślinny i zwierzęcy - różnorodność biologiczną, obszary chronione, w tym obszary Natura 2000**

Realizacja nowego zagospodarowania na obszarze objętego projektem spowoduje zmianę charakteru występującej tu roślinności. Wprowadzenie nowej zabudowy w poszczególnych częściach obszaru objętego opracowaniem spowodować może zmiany żyjącej tu fauny. Na nowych terenach inwestycyjnych realizacja projektu zmiany planów może spowodować niszczenie siedlisk, poprzez ograniczenie powierzchni życiowej występujących tu gatunków zwierząt. Biorąc jednak pod uwagę charakter fauny występującej na terenach zainwestowanych i w ich sąsiedztwie nie przewiduje się znacząco negatywnego wpływu na populację zwierząt. Zapisy zmiany planów ustalają zagospodarowanie zielenią wszystkich wolnych od utwardzenia fragmentów terenów. Istnieje duże prawdopodobieństwo, że lokalne populacje zwierząt przyzwyczają się do nowych warunków bytowych. Powstanie nowej zabudowy, a tym samym nowych siedlisk, spowoduje wzrost fauny koegzystującej z człowiekiem.

Projekt zmiany planów ustala ochronę Obszaru Chronionego Krajobrazu „Powidzko-Bieniszewskiego”, poprzez zabudowę i zagospodarowanie terenu objętego niniejszą zmianą planu zgodnie z ustaleniami niniejszej uchwały oraz zgodnie z przepisami w zakresie ochrony przyrody. Obszar chronionego krajobrazu „Powidzko-Bieniszewskiego” został ustanowiony uchwałą Nr 53 Wojewódzkiej Rady Narodowej w Koninie z dnia 29 stycznia 1986 r. w sprawie ustalenia obszarów krajobrazu chronionego na terenie województwa konińskiego i zasad korzystania z tych obszarów (Dz. Urz. Woj. Konińskiego Nr 1, poz. 86 z późn. zm.) utrzymanym w mocy obwieszczeniem Wojewody Wielkopolskiego z dnia 24 marca 1999 r. (Dz. Urz. Woj. Wielkopolskiego nr 14, poz. 246). Na podstawie art. 153 ustawy z dnia 16 kwietnia 2004 r. o ochronie przyrody, która stanowi, że formy



ochrony przyrody utworzone przed wejściem w życie tej ustawy stają formami ochrony przyrody w rozumieniu niniejszej ustawy, zostało podtrzymane istnienie ww. obszaru chronionego krajobrazu. Jednakże cytowana uchwała Wojewody Konińskiego zachowała obecnie moc jedynie w zakresie istnienia formy ochrony przyrody. Tym samym nie obowiązują wprowadzone nią zakazy. Obszar chronionego krajobrazu, zgodnie z art. 23 ust. 2 ustawy o ochronie przyrody, obejmuje tereny chronione ze względu na wyróżniający się krajobraz o zróżnicowanych ekosystemach, wartościowe ze względu na możliwość zaspokajania potrzeb związanych z turystyką i wypoczynkiem lub pełniącą funkcję korytarzy ekologicznych. Przy zastosowaniu się do zapisów projektu zmiany planu planowane inwestycje nie wpłyną rażąco na w/w obszar chroniony oraz jego przeznaczenie (cele).

W granicy terenów 2.1MN, 1.1MN-U, 1.2MN-U, 1.3MN-U, 1.4MN-U, 1.5MN-U, 2.1MN-U, 2.2MN-U, 2.1MN-UT, 2.2MN-UT, 2.3MN-UT, 2.4MN-UT, 2.5MN-UT, 2.6MN-UT, 2.7MN-UT, 2.8MN-UT, 1.1MN-ML, 1.2MN-ML, 2.1ML-UT, 2.2ML-UT, 2.3ML-UT, 2.4ML-UT, 1.1G, 1.1KDZ, 1.2KDZ, 2.1KDZ, 2.2KDZ, 2.1KDD, 2.2KDD, 1.1KR, 1.2KR, 1.3KR, 1.4KR, 1.5KR, 1.6KR, 1.7KR, 1.8KR, 2.1KR, 2.2KR, 2.3KR, 2.4KR, 2.5KR, 2.6KR, 1.KKK, 2.1IE, 2.2IE, 2.3IE, 2.4IE, 2.5IE, 2.6IE, 2.9IE, 1.1RN, 1.2RN, 1.3RN, 1.4RN, 1.5RN, 1.6RN, 2.1RN, 2.2RN, 1.1RZ, 1.2RZ, 1.3RZ, 1.4RZ, 1.5RZ, 1.6RZ, 1.7RZ, 2.1RZ, 2.2RZ, 2.3RZ, 2.4RZ, 2.5RZ, 2.6RZ, 2.7RZ, 2.8RZ, 1.1RZM, 1.2RZM, 2.1RZM, 2.2RZM, 2.3RZM, 2.4RZM, 2.5RZM, 2.1WS, 2.2WS, 1.1L, 1.2L, 1.3L, 1.4L, 1.5L, 1.6L, 1.7L, 1.8L, 1.9L, 1.10L, 1.11L, 1.12L, 1.13L, 2.1L, 2.2L, 2.3L, 2.4L, 2.5L, 2.6L, 2.7L, 2.8L, 2.9L, 2.10L, 2.11L, 2.12L, 2.13L ustalono, zgodnie z oznaczeniem na rysunku zmiany planu, ochronę Powidzkiego Parku Krajobrazowego poprzez zabudowę i zagospodarowanie terenu objętego niniejszą zmianą planu zgodnie z ustaleniami niniejszej uchwały oraz zgodnie z przepisami odrębnymi, w tym w szczególności przepisami ustawy o ochronie przyrody oraz przepisami uchwały nr XXIX/753/17 Sejmiku Województwa Wielkopolskiego z dnia 27 marca 2017 r. w sprawie Powidzkiego Parku Krajobrazowego, z wyłączeniem realizacji inwestycji celu publicznego na podstawie art. 17 ust. 2 pkt 4 ustawy o ochronie przyrody, w tym, w szczególności:

- zakaz likwidowania i niszczenia zadrzewień śródpolnych, przydrożnych i nadwodnych, jeżeli nie wynikają z potrzeby ochrony przeciwpowodziowej lub zapewnienia bezpieczeństwa ruchu drogowego lub wodnego lub budowy, odbudowy, utrzymania, remontów lub naprawy urządzeń wodnych,
- zakaz dokonywania zmian stosunków wodnych, jeżeli zmiany te nie służą ochronie przyrody lub racjonalnej gospodarce rolnej, leśnej, wodnej lub rybackiej,
- zakaz likwidowania, zasypywania i przekształcania zbiorników wodnych oraz obszarów – wodno – błotnych.

Do szczególnych celów ochrony na terenie Parku Krajobrazowego należy:

- ochrona i zachowanie polodowcowego krajobrazu fragmentu Pojezierza Gnieźnieńskiego, a w szczególności – krajobrazu jezior rynnowych oraz pagórków morenowych i innych charakterystycznych form geomorfologicznych;
- zachowanie populacji rzadkich i chronionych gatunków roślin, zwierząt i grzybów oraz ich siedlisk;
- zachowanie naturalnych ekosystemów jezior i mokradet;
- utrzymanie walorów kulturowych.

W związku z powyższym ustalenia zmiany planów nie wpłyną negatywnie na cele ochrony ustalone w uchwale nr XXIX/753/17 Sejmiku Województwa Wielkopolskiego z dnia 27 marca 2017 r. w sprawie Powidzkiego Parku Krajobrazowego.

W granicy terenów 2.1MN, 2.1MN-U, 2.3MN-UT, 2.4MN-UT, 2.5MN-UT, 2.6MN-UT, 2.7MN-UT, 2.4ML-UT, 2.5KR, 2.6KR, 2.2KDD, 2.1IE, 2.2IE, 2.3IE, 2.9IE, 2.3RZ, 2.4RZ, 2.5RZ, 2.6RZ, 2.7RZ, 2.1RZM, 2.2RZM, 2.3RZM, 2.5RZM, 2.4L, 2.5L, 2.6L, 2.7L, 2.10L, 2.11L, 2.12L, 2.13L, 2.1WS, 2.2WS ustalono, zgodnie z oznaczeniem na rysunku zmiany planu, ochronę specjalnego obszaru ochrony siedlisk "Pojezierze Gnieźnieńskie" PLH300026, poprzez zabudowę i zagospodarowanie terenu objętego niniejszą zmianą planu zgodnie z ustaleniami niniejszej uchwały oraz zgodnie z przepisami w zakresie ochrony przyrody.

Zgodnie z Zarządzeniem Regionalnego Dyrektora Ochrony Środowiska w Poznaniu i Regionalnego Dyrektora Ochrony Środowiska w Bydgoszczy z dnia 2 września 2015 r. zmieniające Zarządzenie w sprawie ustanowienia planu zadań ochronnych dla obszaru Natura 2000 Pojezierze Gnieźnieńskie PLH300026, jako cele działań ochronnych wymieniono m.in. ograniczenie niszczenia fragmentacji roślinności strefy brzegowej, ograniczenie dopływu biogenów do wód, przeciwdziałanie niszczeniu siedlisk pracami ziemnymi wykonywanymi w linii brzegowej jezior oraz przebudowę drzewostanu w kierunku składu zgodnego z typem siedliska przyrodniczego.

Na terenie 2.5RZ zakazano lokalizacji obiektów budowlanych w odległości mniejszej niż 100,0 m od granicy jeziora Powidzkiego, graniczącego bezpośrednio ze zmianą planu, z uwzględnieniem dopuszczenia lokalizacji obiektów służących gospodarce wodnej i rybackiej, w odległości mniejszej niż 100,0 m od granicy jeziora Powidzkiego, graniczącego bezpośrednio ze zmianą planu. Na terenach zabudowy związanej z rolnictwem (RZ), rolnictwa z zakazem zabudowy (RN) oraz lasów (L) ustalono dopuszczenie zalesień z uwzględnieniem dostosowania drzewostanu do warunków siedliskowych. Na

terenach zabudowy związanej z rolnictwem (RZ) zakazano wielkotowarowej produkcji rolnej. W związku z powyższym ustalenia planu nie wpłyną negatywnie na cele ochrony obszaru Natura 2000 Pojezierze Gnieźnieńskie

W granicy terenów 2.1WS, 2.2WS, 2.4L, 2.1IE, 2.2IE, 2.6L, 2.4RZ, 2.11L, zgodnie z oznaczeniem na rysunku zmiany planu, ochronę siedliska przyrodniczego 91E0 "Łęgi wierzbowe, topolowe, olszowe i jesionowe i olsy źródłiskowe" poprzez zabudowę i zagospodarowanie terenu objętego niniejszą zmianą planu zgodnie z ustaleniami niniejszej uchwały oraz zgodnie z przepisami w zakresie ochrony przyrody.

Dla siedliska przyrodniczego 91E0 w ramach istniejących zagrożeń wymieniono:

- obniżanie się poziomu wód gruntowych skutkujące przesuszeniem siedliska,
- występowanie obcego gatunku inwazyjnego – niecierpka drobnokwiatowego *Impatiens parviflora*,
- ekspansja nitrofilnych bylin, w szczególności świerzbka gajowego *Chaerophyllum temulum*, sadzca konopiastego *Eupatorium cannabinum* i pokrzywy zwyczajnej *Urtica dioica*,
- zamieranie wiązków oraz jesionów powodowane działaniem patogenów,
- przerzedzenie warstwy drzew skutkujące nadmiernym rozwojem krzewów lub formacji trawiastej.

W ramach potencjalnych zagrożeń wymieniono:

- brak odpowiedzniej ilości martwego drewna.

W związku z powyższym ustalenia zmiany planów nie wpłyną negatywnie na gatunki zwierząt i roślin występujące na analizowanym obszarze, w tym na gatunki chronione.

Napowietrzne linie elektroenergetyczne mogą potencjalnie oddziaływać przede wszystkim na zwierzęta fruwające. Dotyczy to głównie ptaków, gdyż nietoperze posiadają mechanizm echolokacyjny, pozwalający skutecznie unikać ewentualnych kolizji, a oddziaływanie na owady jest nierozpoznane naukowo. W odniesieniu do ptaków mogą występować:

- fizyczne oddziaływanie w wyniku kolizji z elementami linii elektroenergetycznej, prowadzące do uszkodzeń ciała lub śmierci zwierząt;
- porażenie prądem w przypadku dużych ptaków, powodujące śmierć zwierząt.

Elementy linii energetycznej mogą potencjalnie stanowić fizyczne zagrożenie dla ptaków. Czynnikiem dodatkowego ryzyka jest porażenie prądem elektrycznym. Na potencjalne zagrożenia narażone są zarówno ptaki lęgowe w pobliżu linii wysokiego napięcia oraz ptaki, w trakcie przelotów, w tym w trakcie sezonowych wędrówek. Kolizje ptaków z liniami napowietrznymi są istotną przyczyną

bezpośrednich strat w populacjach ptaków. Śmiertelność spowodowana jest zderzeniem zarówno z przewodami, jak też konstrukcjami nośnymi - słupami. Kolizje ze słupami trakcji są w swej istocie bardzo zbliżone do kolizji ptaków z innymi wysokimi konstrukcjami. Zawieszono poziomo przewody linii elektroenergetycznych mogą być niezauważone przez ptaki lecące w kierunku prostopadłym do linii. Przewody mogą być także maskowane przez linię horyzontu. Na ryzyko wystąpienia kolizji wpływa szereg czynników związanych z terenem lokalizacji i parametrami technicznymi linii. Do najważniejszych można zaliczyć rodzaj siedlisk i charakter użytkowania gruntów w sąsiedztwie linii, rozmieszczenie żerowisk, noclegowisk, położenie linii względem korytarzy migracyjnych i miejsc koncentracji, czy też parametry techniczne i układ przewodów linii. Ptaki lęgowe, będące głównie ptakami osiadłymi, potrafią przystosować się do przeszkód jakie napotyka w swoich siedliskach, w przeciwieństwie do ptaków migrujących lub zatrzymujących się na postój, ponieważ te drugie pozostają na danym obszarze jedynie przez krótki okres czasu. Prawdopodobieństwo kolizji podczas nocnych przelotów jest znacznie wyższe niż w ciągu dnia (nie dotyczy to gatunków nocnych, np. sowy, lelki). Zagrożenie dla nocnych migrantów jest wysokie, jeśli linie znajdują się w okolicy miejsca startu i lądowania, nieznaczne jeśli linie przecinają ich trasę przelotów, gdyż większość z nich przemieszcza się na pułapie znacznie przekraczającym wysokość linii energetycznych. Na kolizje wpływ ma również szereg cech ptaków, jak morfologia i parametry lotu, specyfika widzenia, wiek, skłonność do tworzenia stad i inne. Ponadto, niekorzystne warunki pogodowe, takie jak mgła, deszcz, śnieg, ograniczają widoczność, a tym samym efektywność omijania przeszkód. Podczas silniejszych wiatrów przeciwnych do kierunku wędrówki, a także przy niskiej podstawie chmur, ptaki obniżają wysokość przelotu, co zwiększa prawdopodobieństwo wystąpienia kolizji.

Pochodzące z literatury światowej szacunki średniej liczby martwych ptaków na kilometr linii przesyłowej rocznie są bardzo zróżnicowane, od 0,3 do 154,07 ptaków zabitych na kilometr linii przesyłowej rocznie (Rioux i inni 2013). Shaw i inni (2000) podają z kolei współczynnik śmiertelności ptaków od linii elektroenergetycznych przesyłowych w południowej Afryce równy 0,2060 ptaków/km/rok. Jak wykazały badania Rioux'a i innych (2013) wskaźniki śmiertelności różnią się ze względu na położenie geograficzne. Ponadto wartość wskaźnika kolizyjności uzależniona jest od przebiegu linii względem kierunku migracji ptaków oraz rodzaju linii, w tym układu przewodów (sylwety słupów) i wysokości nad poziomem terenu. Największe ryzyko kolizji jest w środku rozpiętości linii energetycznych pomiędzy słupami, co sugeruje, że ptaki mogą dążyć do punktu, w równej odległości od bardziej widocznych biegunów (Rioux i inni 2013).

Linie wysokich napięć są niebezpieczne głównie dla ptaków o dużej rozpiętości skrzydeł, przy czym, duże ptaki wielkości myszołowa i większe giną najczęściej na liniach średnich napięć 15-20 kV). Dla

gatunków mniejszych bardziej niebezpieczne są linie niskich napięć (0,4 kV) (Anderwald 2009). Istotne jest również gatunkowe zróżnicowanie kolizyjności z liniami elektroenergetycznymi. Wg danych „Kartoteki ptaków martwych i osłabionych” (dane gromadzone przez Komitet Ochrony Orłów od 1998 do 2009 r.) najczęściej na liniach energetycznych giną ptaki o dużych rozmiarach. Wśród gatunków o największej kolizyjności w Polsce występują (Anderwald 2009): myszołów 26% ofiar kolizji, bielik – 9%, pustułka – 5%, jastrząb – 4%, rybołów – 4%, uszatka – 5% i puchacz – 3%.

Dodatkowym czynnikiem sprzyjającym częstości porażeń jest sam fakt zlokalizowania linii i jej niebezpiecznych elementów. Linie elektroenergetyczne znajdujące się w pobliżu miejsc koncentracji ptaków, w rejonach żerowisk, czy miejsc lęgowych mogą być szczególnie atrakcyjne jako miejsca przesiadywania, odpoczynku lub jako czatownie. W przypadku obecności w takich miejscach konstrukcji niebezpiecznych dla ptaków, mogą one wywoływać znaczną śmiertelność. Typową sytuacją jest rozłącznik usytuowany na szczycie słupa, który w przypadku częstego przebywania w okolicy bocianów białych, czy ptaków drapieżnych stanowi dla nich śmiertelne niebezpieczeństwo. Przy próbie lądowania na takim słupie, te znacznej wielkości ptaki łatwo ulegają porażeniu. Poza wymienionymi powyżej czynnikami także metalowa konstrukcja niektórych słupów sprawia, że siedzące na nich ptaki narażone są na porażenia. Jest to efektem siadania na poprzecznikach przy jednoczesnym dotknięciu jednego z przewodów.

Obecnie operatorzy sieci elektroenergetycznych wysokich i najwyższych napięć stosuje szereg metod minimalizujących śmiertelność ptaków w wyniku kolizji z przewodami fazowymi odgromowymi poprzez ich oznakowanie (markery) w celu zwiększenia ich widoczności. Najczęściej dotyczy to przewodów odgromowych, które są najbardziej kolizyjne (najmniej widoczne) i których skuteczne ominięcie pozwala ptakom uniknąć kolizji z pozostałymi przewodami (przewody odgromowe są położone najwyżej). Stosowane są różnego rodzaju oznaczników (markerów) o różnych parametrach i efektywnością w redukcji śmiertelności. Z dominacją kul i spirali umieszczanych na przewodach. Wszystkie rodzaje kul i spirali wykazały w badaniach terenowych znaczną redukcję śmiertelności ptaków. Zastosowane metody odstraszania ptaków zainstalowane na przewodach linii elektroenergetycznych wysokiego napięcia bardzo dobrze efektywnie sprawdzają się przy korzystnych warunkach meteorologicznych dla przelotów ptaków. Jednak w przypadku niekorzystnych warunków, silne opady deszczu, deszczu ze śniegiem lub śniegi, czy mgły ograniczać będą skuteczność odstraszania zastosowanych środków, gdyż staną się one niewidoczne dla ptaków. Z drugiej strony przy wietrznej pogodzie hałas wytwarzany (emitowany) przez wiatr na liniach energetycznych, na których zastosowano, w szczególności spirale, powodować będą, że ptaki mogą wcześniej od bodźca wzrokowego zmieniać kierunek przelotu. Według literatury przedmiotu innymi

sposobami budowy linii elektroenergetycznych wysokich i najwyższych napięć wpływającymi na zmniejszenie śmiertelności ptaków mogą być:

- dobór konstrukcji słupów w celu spłaszczenia strefy kolizyjnej przez użycie płaskiego układu przewodów lub zmniejszenie odległości pomiędzy przewodem górnym a najniżej położonym,
- zmniejszona wysokość i zmniejszony rozstaw słupów.

Spośród niewielkiej liczby opracowań podejmujących kwestię oddziaływania pola elektromagnetycznego (PEM) na ptaki, większość wskazuje na jego negatywny wpływ. Ekspozycja na PEM może w pewnych warunkach zmieniać zachowania i fizjologię ptaków, odbijając się negatywnie na ich reprodukcji i rozwoju. Jednak oddziaływanie PEM choć często negatywne, wydaje się nie mieć istotnego znaczenia dla gatunków gniazdujących na słupach linii przesyłowych.

Oddziaływanie napowietrznej, jednotorowej linii 110 kV na ptaki na etapie eksploatacji może mieć dwojaki charakter. Słupy i przewody linii mogą służyć za miejsca odpoczynku i punkty obserwacyjne dla ptaków, a nawet mogą stanowić miejsca ich gniazdowania. Z drugiej strony elementy linii będą stanowić przeszkodę w przestrzeni powietrznej, wykorzystywanej przez awifaunę, stwarzając potencjalne ryzyko kolizji. Przy zastosowaniu wszystkich możliwych metod ryzyko porażenia prądem ptaków można zminimalizować. Pozostałe oddziaływania, tj. wpływ pola elektromagnetycznego i hałasu nie będą miały istotnego znaczenia.

Wpływ napowietrznych linii elektroenergetycznych na nietoperze jest jak dotąd bardzo słabo zbadany. Fragmentaryczne dane z badań terenowych wskazują, że w pobliżu tego typu infrastruktury aktywność nietoperzy może być niższa, niż w analogicznych siedliskach z dala od linii. Osłabiona może być zarówno ich orientacja w przestrzeni, jak i skuteczność polowania na owady. Dotyczy to szczególnie gatunków, które wykorzystują podczas łowów tzw. nastuch pasywny (np. nocka dużego, czy gacków). Może to być związane z hałasem lub zakłóceniami pola elektromagnetycznego wywołanymi przez linie wysokiego napięcia. Bodźce te najprawdopodobniej zakłócają orientację przestrzenną nietoperzy lub w inny sposób utrudniają im korzystanie ze środowiska, jednak ocena ich wpływu na nietoperze tak naprawdę nie wyszła jeszcze poza etap badań. Dostępne publikacje (Horn i in. 2008, Nichols i Racey 2007, 2009) dotyczą pojedynczych eksperymentów i omawiają wpływ innego rodzaju źródeł oddziaływań (np. radarów). Wykazano, że jednym ze sposobów orientacji w przestrzeni i wybierania właściwego kierunku podczas migracji jest u nietoperzy zdolność wyczuwania pola magnetycznego ziemi. Zatem napowietrzne linie wysokiego napięcia mogą zaburzać orientację przestrzenną nietoperzy, jednak jak dotąd nie ma udokumentowanych danych potwierdzających takie zjawiska w przypadku linii energetycznych. Zakres i skutki takiego

oddziaływania, biorąc pod uwagę niedostatek wiedzy w tej dziedzinie, są na obecnym etapie badań niemożliwe do określenia. Brak także udokumentowanych informacji wskazujących, że linie energetyczne są barierami na trasach migracji nietoperzy. Trudno nawet wyodrębnić grupę gatunków szczególnie wrażliwych na ten rodzaj wpływu. W literaturze brak doniesień o śmiertelności nietoperzy na skutek kolizji z przewodami linii elektroenergetycznych. Ta grupa ssaków podczas lotu wykorzystuje echolokację do orientowania się w przestrzeni oraz do wykrywania pokarmu, którym są zazwyczaj owady latające. Nietoperze system echolokacji doprowadziły do perfekcji, dzięki czemu potrafią chwytać w locie ofiary nawet milimetrowej wielkości. W związku z powyższym mało prawdopodobne jest by zwierzęta te padały ofiarą kolizji z przewodami energetycznymi. W wytycznych Porozumienia o Ochronie Populacji Europejskich Nietoperzy EUROBATS, dotyczących tego typu inwestycji, zaznacza się tylko wpływ wycinki drzew na populacje nietoperzy. Nie potwierdzono badaniami możliwości kolizji nietoperzy z infrastrukturą linii, tak jak ma to miejsce w przypadku turbin wiatrowych i dróg szybkiego ruchu (Weigle, Rachwald i in. 2012). Zgodnie z aktualnym stanem wiedzy przedmiotowa inwestycja nie będzie mieć znaczącego, negatywnego wpływu na populacje nietoperzy występujące w rejonie jej lokalizacji. Linia elektroenergetyczna 110 kV nie będzie stanowić przeszkody w przemieszczaniu się fauny lądowej.

W projekcie zmiany planu wyznaczono teren 2U-P, gdzie ustalono dopuszczenie budowli i urządzeń wytwarzających energię z odnawialnych źródeł energii –elektrowni słonecznej, w tym o mocy przekraczającej 500 kW. Elektrownia słoneczna nie wpłynie znacząco szkodliwie na florę i faunę terenu objętego opracowaniem. Gatunki fauny przyzwyczyły się do obecności człowieka na tym obszarze (sąsiedztwo stanowią tereny wydobywania kruszywa). W związku z powyższym na tym terenie występują ubogie gatunki (flora o charakterze antropogenicznym). Zabudowę systemami fotowoltaicznymi tworzą m. in. ogniwa fotowoltaiczne, transformatory, konwertery, infrastruktura techniczna naziemna i podziemna, budowle związane z obsługą i ich funkcjonowaniem. Obecność systemów fotowoltaicznych wiązać się może z wystąpieniem tzw. efektu olśnienia. Zjawisko to wiąże się z chwilowym oślepieniem ptactwa, które spowodowane jest odbiciem światła od powierzchni paneli fotowoltaicznych, co może prowadzić do dezorientacji ptaków. Efekt ten może również powodować utożsamianiem paneli fotowoltaicznych przez ptactwo z powierzchnią wody. Podkreślić należy, iż ogniwa fotowoltaiczne pokryte są powłoką antyrefleksyjną, która zwiększa absorpcję promieniowania słonecznego. Powłoka ta zapobiega również wystąpieniu niepożądanego efektu odbicia światła. Z uwagi na niewysoką konstrukcję planowanej inwestycji ryzyko wystąpienia tzw. efektu olśnienia mogącego spowodować dezorientację ptactwa lub ich kolizję z panelami fotowoltaicznym jest bardzo niskie. W związku z powyższym nie przewiduje się, aby systemy fotowoltaiczne negatywnie wpłynęły na ornitofaunę. Ponadto wpływ na zmniejszenie wystąpienia

ryzyka negatywnego oddziaływania systemów fotowoltaicznych na awifaunę może mieć planowanie konstrukcji i konserwacji systemów fotowoltaicznych w terminach nie zakłócających sezonów rozrodczych ptaków. Zalecane jest na etapie realizacji inwestycji zastosowanie wykopów z brzegami ściętymi tak, aby zapewnić możliwość wydostania się z nich małych zwierząt takich jak np. płazy, gady czy małe ssaki. Dodatkowo należy prowadzić regularną (codzienną) kontrolę obecności w nich drobnych zwierząt, a w przypadku stwierdzenia poszczególne osobniki odłowić, a następnie przenieść poza obszar robót, do siedliska odpowiedniego dla danego gatunku, w sposób wykluczający możliwość przypadkowego zranienia lub zabicia. Wyżej wymienione czynności winni prowadzić pracownicy uprzednio przeszkoleni w zakresie zoologicznym.

### **3.7. Oddziaływanie na zdrowie ludzi i dziedzictwo kulturowe**

Nie przewiduje się, aby prawidłowo zrealizowany projekt zmiany planów obszaru będącego przedmiotem oceny negatywnie wpłynął na zdrowie ludzi. Jednak dla prawidłowej jego ochrony, należy przestrzegać ustaleń zmiany planów, zwłaszcza w zakresie sanitacji terenu, gospodarki odpadami, wykorzystania rozwiązań grzewczych i technologicznych minimalizujących emisję zanieczyszczeń do atmosfery oraz zachować istniejącą i projektowaną powierzchnię biologicznie czynną. Ze względu na emisję substancji gazowych i pyłowych, a także substancji zawartych w spalinach, które odpowiedzialne są za powstawanie wielu schorzeń, należy przestrzegać dopuszczalnych norm w tym zakresie. Istotne dla zdrowia ludzi jest także stosowanie się do przepisów odrębnych w zakresie dopuszczalnych poziomów hałasu w środowisku. Oddziaływanie na zdrowie ludzi może być związane z okresowymi uciążliwościami prac montażowych oraz transportu samochodowego, powodujących emisję zanieczyszczeń atmosfery i hałasu związanych z budową linii elektroenergetycznej 110 kV. Uciążliwości związane z pracami montażowymi będą ograniczone czasowo i przestrzennie. Również uciążliwości związane z oddziaływaniem transportu samochodowego, tj. zanieczyszczenie atmosfery (spaliny i pylenie z dróg, hałas i zagrożenie wypadkowe) będą ograniczone czasowo (okres prowadzenia prac budowlanych na danym odcinku linii) i przestrzennie (otoczenie dróg). Są one nieuniknione w warunkach przebiegu linii przez tereny zainwestowania wiejskiego. Eksploatacja przedmiotowej linii 110 kV nie spowoduje występowania ponadnormatywnych pól: elektrycznego i magnetycznego w miejscach dostępnych dla ludzi oraz ponadnormatywnych poziomów hałasu na terenach chronionych akustycznie – nie wystąpi negatywne oddziaływanie na zdrowie ludzi.

W związku z przeznaczeniem terenów pod tereny rolnictwa istnieje ryzyko emisji do powietrza substancji zapachowych. Źródłami emisji substancji zapachowoczynnych są fermy zwierząt, składowanie odchodów w postaci stałej lub ciekłej i stosowanie ich jako nawozów. Produkcja rolna



wiąże się zarówno z produkowaniem jak również ze stosowaniem dużej ilości nawozów naturalnych. Niewłaściwe ich przechowywanie i stosowanie może stanowić źródło zanieczyszczeń środowiska powodując skażenie powietrza i doprowadzić do zakwaszenia gleby i wód powierzchniowych. Istnieje wiele sposobów, aby zapobiec i ograniczyć uciążliwość zapachową związaną z przeznaczeniem terenów w projekcie planu pod tereny rolnicze m.in.

- preparowanie pasz,
- metody zoohigieniczne - zabiegi mające utrzymać ściółkę w stanie względnie suchym,
- przechowywanie płynnych i stałych odchodów zwierząt i odpadów w specjalnych, szczelnych zbiornikach lub na płytach usytuowanych w odpowiedniej odległości od zabudowań i granic zagrody wiejskiej, zgodnie z wymaganiami prawa budowlanego, a przede wszystkim od studni, stanowiącej źródło zaopatrzenia w wodę dla ludzi i zwierząt,
- nawozy organiczne powinny zostać wymieszane z glebą (przyorane) najlepiej w ciągu kilku godzin i nie później niż w okresie 1 doby od wywiezienia na pole.

Projekt zmiany planu ustala gromadzenie i zagospodarowanie odchodów zwierzęcych, zgodnie z przepisami odrębnymi.

W zakresie zasad ochrony dziedzictwa kulturowego i zabytków, w tym krajobrazów kulturowych oraz dóbr kultury współczesnej ustala się:

1. na terenie 1.21RZ nakaz postępowania zgodnie z przepisami ustawy o ochronie i opiece nad zabytkami w granicach strefy ochrony konserwatorskiej zewidencjonowanego stanowiska archeologicznego, określonego na rysunku zmiany planu – stanowisko AZP 53-37/32;
2. na terenach 1.9MN-U, 2.7MN/UT nakaz postępowania zgodnie z przepisami ustawy o ochronie i opiece nad zabytkami przy obiektach budowlanych ujętych w gminnej oraz wojewódzkiej ewidencji zabytków:
  - a) kapliczka, Niezgodą, dz. nr ewid. 381/9, oznaczona na rysunku zmiany planu symbolem (1),
  - b) dwór, Kochowo, obecnie budynek mieszkalny, dz. nr ewid. 15/7, oznaczony na rysunku zmiany planu symbolem (2).

W związku z powyższym nie przewiduje się, aby prawidłowo zrealizowany projekt zmiany planu wpłynął negatywnie na zdrowie ludzi i dziedzictwo kulturowe.

### 3.8. Oddziaływanie na dobra materialne

Podczas realizacji ustaleń projektu zmiany planów, nie przewiduje się negatywnego wpływu na dobra materialne należące do osób trzecich. Rozwój zainwestowania, a przez to wzrost dóbr materialnych – nieruchomości przez poszczególnych mieszkańców – jest oddziaływaniem pozytywnym. Wszelkie prace związane z realizacją nowych inwestycji nie będą wykraczać poza granice działek, do których inwestor posiada tytuł prawny.

### 3.9. Ryzyko występowania poważnych awarii, bezpieczeństwo mienia

Przyjęte rozwiązania projektowe dotyczące warunków zagospodarowania przestrzennego analizowanego obszaru gwarantują bezpieczeństwo mieszkańcom i ochronę ich mienia.

Projekt zmiany planu ustala nakaz zachowania ograniczeń w zabudowie i zagospodarowaniu terenu wynikających z przebiegu linii elektroenergetycznych, w tym 110kV, 15kV, 0,4kV zgodnie z przepisami odrębnymi, w tym w pasie ochrony funkcyjnej napowietrznej linii elektroenergetycznej 15kV o szerokości 14,0 m (po 7,0 m od osi linii w każdą stronę) do czasu skablowania, ustala się:

- a) lokalizację linii elektroenergetycznej wraz z robotami budowlanymi, z dopuszczeniem przebudowy, rozbudowy, remontów, konserwacji, modernizacji,
- b) lokalizację słupów linii elektroenergetycznych,
- c) dopuszczenie zachowania dotychczasowego sposobu użytkowania terenów oraz realizację zabudowy i zagospodarowania terenu zgodnie z ustaleniami §14 – 32 niniejszej uchwały, z zachowaniem ograniczeń w lit. d - f,
- d) zakaz sadzenia roślinności o wysokości przekraczającej 3,0 m nad poziomem terenu, za wyjątkiem terenów L,
- e) zakaz lokalizacji instalacji fotowoltaicznych,
- f) zakaz makroniwelacji terenu o wysokości przekraczającej 3,0 m nad poziomem terenu, jeśli ta makroniwelacja nie jest związana z realizacją linii elektroenergetycznej.

W pasie ochrony funkcyjnej projektowanej linii elektroenergetycznej 110kV relacji GPZ Powidz – GPZ Słupca o szerokości 40,0 m (po 20,0 m od osi linii w każdą stronę) ustalono:

- a) lokalizację linii elektroenergetycznej 110kV, w tym jednotorową, dwutorową lub wielotorową wraz z robotami budowlanymi, z dopuszczeniem przebudowy, rozbudowy, remontów, konserwacji, modernizacji, z zastrzeżeniem lit. b,
- b) lokalizację słupów linii elektroenergetycznej 110kV wyłącznie na terenach IE,

## PROGNOZA ODDZIAŁYWANIA NA ŚRODOWISKO

- c) dopuszczenie zachowania dotychczasowego sposobu użytkowania terenów oraz realizację zabudowy i zagospodarowania terenu zgodnie z ustaleniami §14 – 32 niniejszej uchwały, z zachowaniem ograniczeń w lit. d - h,
- d) zakaz sadzenia roślinności o wysokości przekraczającej 3,0 m nad poziomem terenu, za wyjątkiem terenów L,
- e) zakaz lokalizacji instalacji fotowoltaicznych,
- f) zakaz makroniwelacji terenu o wysokości przekraczającej 3,0 m nad poziomem terenu, jeśli ta makroniwelacja nie jest związana z realizacją napowietrznej linii elektroenergetycznej wysokiego napięcia,
- g) zakaz budowy budynków mieszkalnych, w tym w zabudowie zagrodowej, budynków mieszkalno-usługowych oraz budynków usługowych, z uwzględnieniem lit. h,
- h) na terenach 2.2MN-UT, 2.3RZ, 2.4RZ, 2.10RZ dopuszczenie budowy budynków garażowych, gospodarczych, gospodarczo – garażowych, wiat, budynków inwentarskich, o ile ustalenia szczegółowe niniejszej uchwały dopuszczają budowę tych budynków, wiat, zgodnie z przepisami odrębnymi, z zachowaniem:
  - wysokości budynków, wiat: do 3,0 m,
  - dachów niepalnych o kącie nachylenia większym niż 15°;

W pasie ochrony funkcyjnej istniejącej linii elektroenergetycznej 110kV relacji Pątnów – Witkowo o szerokości 22,0 m (po 11,0 m od osi linii w każdą stronę) ustala się:

- a) lokalizację linii elektroenergetycznej 110kV, w tym jednotorową, dwutorową lub wielotorową wraz z robotami budowlanymi, z dopuszczeniem przebudowy, rozbudowy, remontów, konserwacji, modernizacji,
- b) dopuszczenie zachowania dotychczasowego sposobu użytkowania terenów oraz realizację zabudowy i zagospodarowania terenu zgodnie z ustaleniami §14 – 32 niniejszej uchwały, z zachowaniem ograniczeń lit. c - f,
- c) zakaz sadzenia roślinności o wysokości przekraczającej 3,0 m nad poziomem terenu,
- d) zakaz lokalizacji instalacji fotowoltaicznych,
- e) zakaz budowy budynków mieszkalnych, w tym w zabudowie zagrodowej, budynków mieszkalno-usługowych oraz budynków usługowych,

f) na terenach 2.5MN-UT, 2.6MN-UT, 2.7MN-UT, 2.2RZM, 2.5RZ dopuszczenie budowy budynków garażowych, gospodarczych, gospodarczo – garażowych, wiat, budynków inwentarskich, o ile ustalenia szczegółowe niniejszej uchwały dopuszczają budowę tych budynków, wiat, zgodnie z przepisami odrębnymi, z zachowaniem:

- wysokości budynków, wiat: do 3,0 m,
- dachów niepalnych o kącie nachylenia większym niż 15°;

Projekt zmiany planów ustala również zakaz dokonywania nasadzeń zieleni w odległości 1,5 m od osi istniejących elektroenergetycznych linii kablowych.

Projekt zmiany planów ustala nakaz uwzględnienia w zagospodarowaniu i zabudowie działek odległości od lasów, zgodnie z przepisami odrębnymi. Problematyka odległości, w jakiej powinny być usytuowane budynki od granicy lasu została uregulowana w § 271 rozporządzenia Ministra Infrastruktury z dnia 12 kwietnia 2002 r. w sprawie warunków technicznych, jakim powinny odpowiadać budynki i ich usytuowanie - dalej r.w.t. Z treści § 271 ust. 1, 2 i 8 tego r.w.t. wynika, że odległość budynków mieszkalnych, zamieszkania zbiorowego i użyteczności publicznej charakteryzowane kategorią zagrożenia ludzi (które zgodnie z § 209 rozporządzenia zaliczane są do kategorii ZL) powinny być usytuowane w odległości 12 m od lasu.

W przypadku lokalizacji obiektów budowlanych stanowiących przeszkody lotnicze obowiązują przepisy odrębne (Rozporządzenie Ministra Infrastruktury z dnia 12 stycznia 2021 r. w sprawie przeszkód lotniczych, powierzchni ograniczających przeszkody oraz urządzeń o charakterze niebezpiecznym).

W granicy terenów 1.1L, 1.1RN, 1.2L, 1.3L, 1.2RN, 1.2KR, 1.10L, 1.9L, 1.5RZ, 1.8L, 1.4RN, 1.7L, 1.1KR ustalono uwzględnienie w zagospodarowaniu i zabudowie działek strefy, w której obowiązują szczególne warunki zagospodarowania oraz ograniczenia w użytkowaniu, wynikające z obowiązujących przepisów odrębnych w zakresie transportu kolejowego w tym zakaz lokalizacji budynków; usytuowanie budowli, budynków, drzew i krzewów oraz wykonywanie robót ziemnych w sąsiedztwie terenu kolejowego nie może zakłócać eksploatacji linii kolejowej lub działania urządzeń związanych z prowadzeniem ruchu kolejowego, a także powodować zagrożenia bezpieczeństwa ruchu kolejowego. Na podstawie ustawy z dnia 28 marca 2003 r. o transporcie kolejowym usytuowanie budowli, budynków, drzew i krzewów oraz wykonywanie robót ziemnych w sąsiedztwie linii kolejowych, bocznic kolejowych i przejazdów kolejowych może mieć miejsce w odległości niezakłócającej ich eksploatacji, działania urządzeń związanych z prowadzeniem ruchu kolejowego, a także niepowodującej zagrożenia bezpieczeństwa ruchu kolejowego. Budynki i budowle mogą być

usytuowane w odległości nie mniejszej niż 10 m od granicy obszaru kolejowego, z tym, że odległość ta od osi skrajnego toru nie może być mniejsza niż 20 m. Na podstawie rozporządzenia Ministra Infrastruktury z dnia 7 sierpnia 2008 r. w sprawie wymagań z zakresu odległości i warunków dopuszczających usytuowanie drzew i krzewów, elementów ochrony akustycznej i wykonywania robót ziemnych w sąsiedztwie linii kolejowej, a także sposobu urządzania i utrzymywania zasłon odśnieżnych oraz pasów przeciwpożarowych roboty ziemne mogą być wykonywane w odległości nie mniejszej niż 4 m od granicy obszaru kolejowego, przy czym przepisu tego nie stosuje się do robót ziemnych związanych z budową, utrzymaniem, remontem i modernizacją linii kolejowej. Poza lasami drzewa i krzewy mogą być usytuowane w sąsiedztwie linii kolejowej biegnącej po nasypie albo w przekopie albo otoczonej rowami bocznymi – w odległości nie mniejszej niż 6 m od dolnej krawędzi nasypu albo górnej krawędzi przekopu albo od zewnętrznej krawędzi rowów bocznych.

Na terenach 1.1G, 1.2G, 2.1G, 2.2G, 2.3G ustalono:

- a) eksploatację złoża na podstawie projektu zagospodarowania złoża i rekultywację wyrobiska na podstawie projektu rekultywacji, sporządzonych zgodnie z wymaganiami określonymi w przepisach odrębnych,
- b) prowadzenie eksploatacji przy zachowaniu warunków bezpieczeństwa, szczególnie w odniesieniu do zboczy wyrobiska, które należy formować przy uwzględnianiu kąta stoku naturalnego,
- c) prowadzenie systematycznej rekultywacji zgodnie z przepisami odrębnymi,
- d) nakaz zachowania pasa ochronnego wyrobiska, zgodnie z przepisami odrębnymi, w granicach którego zakazuje się eksploatacji złoża.

Na terenach 1.2MN, 1.3MN, 1.6MN-U, 1.7MN-U, 1.8MN-U, 1.11MN-U, 1.12MN-U, 1.13MN-U, 1.14MN-U, 1.17MN-U, 1.1U, 1.2U, 1.2G, 2.2G, 2.3G, 1.1KDZ, 1.1KDD, 1.9KR, 1.10KR, 1.11KR, 2.7KR, 1.2RN, 1.3RN, 1.8RZ, 1.9RZ, 1.10RZ, 1.13RZ, 1.14RZ, 1.15RZ, 1.16RZ, 1.17RZ, 1.18RZ, 1.19RZ, 1.20RZ, 1.21RZ, 1.3RZM, 1.4RZM, 1.8RZM, 1.1L, 1.2L, 1.3L, 1.6L, 1.14L, 1.17L, 1.18L, 1.19L, 1.20L, 1.21L, 1.22L, 1.23L, 1.24L, 2.12L, 2.15L, 2.16L, 2.2WS, ustala się ograniczenia sposobu zagospodarowania terenów wynikające z położenia w zasięgu powierzchni ograniczającej poziomej wewnętrznej i stożkowej lotniska Powidz, zgodnie z przepisami odrębnymi, w tym w szczególności z przepisami prawa lotniczego (Rozporządzenie Ministra Infrastruktury z dnia 12 stycznia 2021 r. w sprawie przeszkód lotniczych, powierzchni ograniczających przeszkody oraz urządzeń o charakterze niebezpiecznym, Ustawa Prawo Lotnicze).

## PROGNOZA ODDZIAŁYWANIA NA ŚRODOWISKO

Na terenach 1.1MN, 2.1MN, 2.2MN, 1.1MN-U, 1.2MN-U, 1.3MN-U, 1.4MN-U, 1.5MN-U, 1.9MN-U, 1.10MN-U, 1.13MN-U, 1.14MN-U, 1.15MN-U, 1.16MN-U, 2.1MN-U, 2.2MN-U, 2.3MN-U, 2.4MN-U, 2.5MN-U, 2.1MN-UT, 2.2MN-UT, 2.3MN-UT, 2.4MN-UT, 2.5MN-UT, 2.6MN-UT, 2.7MN-UT, 2.8MN-UT, 1.1MN-ML, 1.2MN-ML, 2.1ML-UT, 2.2ML-UT, 2.3ML-UT, 2.4ML-UT, 1.2U, 2U-P, 1.1G, 1.2G, 2.1G, 2.2G, 2.3G, 1.1KDZ, 1.2KDZ, 2.1KDZ, 2.2KDZ, 1.1KDD, 1.2KDD, 2.1KDD, 2.2KDD, 2.3KDD, 1.1KR, 1.2KR, 1.3KR, 1.4KR, 1.5KR, 1.6KR, 1.7KR, 1.8KR, 1.10KR, 2.1KR, 2.2KR, 2.3KR, 2.4KR, 2.5KR, 2.6KR, 2.7KR, 2.8KR, 2.9KR, 2.10KR, 1KKK, 2.1IE, 2.2IE, 2.3IE, 2.4IE, 2.5IE, 2.6IE, 2.7IE, 2.8IE, 2.9IE, 1.1RN, 1.2RN, 1.3RN, 1.4RN, 1.5RN, 1.6RN, 2.1RN, 2.2RN, 2.3RN, 2.4RN, 2.5RN, 1.1RZ, 1.2RZ, 1.3RZ, 1.4RZ, 1.5RZ, 1.6RZ, 1.7RZ, 1.10RZ, 1.11RZ, 1.12RZ, 1.14RZ, 1.15RZ, 1.21RZ, 2.1RZ, 2.2RZ, 2.3RZ, 2.4RZ, 2.5RZ, 2.6RZ, 2.7RZ, 2.8RZ, 2.9RZ, 2.10RZ, 2.11RZ, 1.1RZM, 1.2RZM, 1.4RZM, 1.5RZM, 1.6RZM, 1.7RZM, , 2.1RZM, 2.2RZM, 2.3RZM, 2.4RZM, 2.5RZM, 2.6RZM, 2.7RZM, 2.1WS, 2.2WS, 1.1L, 1.2L, 1.3L, 1.4L, 1.5L, 1.6L, 1.7L, 1.8L, 1.9L, 1.10L, 1.11L, 1.12L, 1.13L, 1.15L, 1.16L, 1.23L, 1.24L, 2.1L, 2.2L, 2.3L, 2.4L, 2.5L, 2.6L, 2.7L, 2.8L, 2.9L, 2.10L, 2.11L, 2.12L, 2.13L, 2.14L, 2.16L, 2.17L, 2.18L, 2.19L, 2.20L, 2.21L, 2.22L w granicy zasięgu powierzchni ograniczającej podejścia lotniska Powidz, zgodnie z oznaczeniem na rysunku zmiany planu, ustala się nakaz ograniczenia sposobu zagospodarowania terenów, zgodnie z przepisami odrębnymi, w tym w szczególności z przepisami prawa lotniczego.

Na terenach 1.1MN, 1.2MN, 2.1MN, 2.2MN, 1.1MN-U, 1.2MN-U, 1.3MN-U, 1.4MN-U, 1.5MN-U, 1.8MN-U, 1.9MN-U, 1.10MN-U, 1.13MN-U, 1.14MN-U, 1.15MN-U, 1.16MN-U, 1.17MN-U, 2.1MN-U, 2.2MN-U, 2.3MN-U, 2.4MN-U, 2.5MN-U, 2.1MN-UT, 2.2MN-UT, 2.3MN-UT, 2.4MN-UT, 2.5MN-UT, 2.6MN-UT, 2.7MN-UT, 2.8MN-UT, 1.1MN-ML, 1.2MN-ML, 2.1ML-UT, 2.2ML-UT, 2.3ML-UT, 2.4ML-UT, 1.1U, 1.2U, 2U-P, 1.1G, 1.2G, 2.1G, 2.2G, 2.3G, 1.1KDZ, 1.2KDZ, 2.1KDZ, 2.2KDZ, 1.1KDD, 1.2KDD, 2.1KDD, 2.2KDD, 2.3KDD, 1.1KR, 1.2KR, 1.3KR, 1.4KR, 1.5KR, 1.6KR, 1.7KR, 1.8KR, 1.10KR, 2.1KR, 2.2KR, 2.3KR, 2.4KR, 2.5KR, 2.6KR, 2.7KR, 2.8KR, 2.9KR, 2.10KR, 1KKK, 2.1IE, 2.2IE, 2.3IE, 2.4IE, 2.5IE, 2.6IE, 2.7IE, 2.8IE, 1.1RN, 1.2RN, 1.3RN, 1.4RN, 1.5RN, 1.6RN, 2.1RN, 2.2RN, 2.3RN, 2.4RN, 2.5RN, 1.1RZ, 1.2RZ, 1.3RZ, 1.4RZ, 1.5RZ, 1.6RZ, 1.7RZ, 1.9RZ, 1.10RZ, 1.11RZ, 1.12RZ, 1.14RZ, 1.15RZ, 1.20RZ, 1.21RZ, 2.1RZ, 2.2RZ, 2.3RZ, 2.4RZ, 2.5RZ, 2.6RZ, 2.7RZ, 2.8RZ, 2.9RZ, 2.10RZ, 2.11RZ, 1.1RZM, 1.2RZM, 1.3RZM, 1.4RZM, 1.5RZM, 1.6RZM, 1.7RZM, 2.1RZM, 2.3RZM, 2.4RZM, 2.5RZM, 2.6RZM, 2.7RZM, 2.1WS, 1.1L, 1.2L, 1.3L, 1.4L, 1.5L, 1.6L, 1.7L, 1.8L, 1.9L, 1.10L, 1.11L, 1.12L, 1.13L, 1.14L, 1.15L, 1.16L, 1.20L, 1.23L, 1.24L, 2.1L, 2.2L, 2.3L, 2.4L, 2.5L, 2.6L, 2.7L, 2.8L, 2.9L, 2.10L, 2.13L, 2.14L, 2.16L, 2.17L, 2.18L, 2.19L, 2.20L, 2.21L, 2.22L w granicy strefy wewnętrznej ograniczonego użytkowania lotniska Powidz, zgodnie z oznaczeniem na rysunku zmiany planu, ustala się ograniczenia sposobu zagospodarowania terenów, zgodnie z przepisami odrębnymi (Uchwała Nr XVI/442/16 Sejmiku Województwa Wielkopolskiego z dnia 21 marca 2016 roku w sprawie utworzenia obszaru ograniczonego użytkowania dla lotniska wojskowego w Powidzu).

## PROGNOZA ODDZIAŁYWANIA NA ŚRODOWISKO

Na terenach 1.2MN, 1.3MN, 1.6MN-U, 1.7MN-U, 1.8MN-U, 1.11MN-U, 1.12MN-U, 1.13MN-U, 1.17MN-U, 2.5MN-UT, 2.6MN-UT, 2.7MN-UT, 1.1U, 1.2G, 2.2G, 2.3G, 1.1KDZ, 1.1KDD, 2.1KDD, 1.9KR, 1.10KR, 2.5KR, 2.6KR, 2.7KR, 2.9IE, 1.2RN, 1.3RN, 2.1RN, 1.8RZ, 1.13RZ, 1.14RZ, 1.16RZ, 1.17RZ, 1.20RZ, 1.21RZ, 2.1RZ, 2.4RZ, 2.5RZ, 1.3RZM, 1.8RZM, 2.2RZM, 2.3RZM, 2.2WS, 1.3L, 1.14L, 1.6L, 1.17L, 1.19L, 1.20L, 1.23L, 1.24L, 2.1L, 2.2L, 2.11L, 2.12L, 2.13L, 2.15L, 2.16L w granicy strefy zewnętrznej ograniczonego użytkowania lotniska Powidz, zgodnie z oznaczeniem na rysunku zmiany planu, ustala się ograniczenia sposobu zagospodarowania terenów, zgodnie z przepisami odrębnymi (Uchwała Nr XVI/442/16 Sejmiku Województwa Wielkopolskiego z dnia 21 marca 2016 roku w sprawie utworzenia obszaru ograniczonego użytkowania dla lotniska wojskowego w Powidzu).

Na terenach 2.1KDD, 1.1KR, 1KKK, 1.1RN, 1.2RN, 1.3RN, 1.4RN, 1.5RN, 2.1RN, 2.2RN, 1.1L, 1.2L, 1.3L, 1.4L, 1.5L, 1.6L, 1.7L, 1.8L, 2.1L, 2.2L w granicy strefy ochronnej terenu zamkniętego stanowiącego kompleks wojskowy w Powidzu, oznaczonej symbolem PTRD zgodnie z oznaczeniem na rysunku zmiany planu, ustala się ograniczenia sposobu zagospodarowania terenów, zgodnie z ustaleniami niniejszej uchwały oraz z przepisami odrębnymi, z uwzględnieniem pkt 15, w tym w szczególności z zakazem lokalizacji i budowy:

- a) linii kolejowych magistralnych, linii kolejowych pierwszorzędnych,
- b) napowietrznych sieci elektroenergetycznych wysokiego napięcia (WN), w których różnica potencjałów pomiędzy przewodem fazowym a ziemią jest większa lub równa 60 kV i mniejsza od 220 kV, wraz z ich instalacjami,
- c) napowietrznych sieci elektroenergetycznych najwyższego napięcia (NN), w których różnica potencjałów pomiędzy przewodem fazowym a ziemią jest większa lub równa 220 kV, wraz z ich instalacjami,
- d) naziemnych instalacji o istotnym znaczeniu w obszarze transportu, magazynowania, dystrybucji lub przetwarzania paliw płynnych i gazowych, w tym magazynów, zbiorników, rurociągów, bez dodatkowej niż wymagana ochronie przed oddziaływaniem fali detonacyjnej i odłamków, nieobwałowane,
- e) dróg publicznych o małym natężeniu ruchu, w tym dróg powiatowych, dróg gminnych oraz linii kolejowych o znaczeniu miejscowym oraz drugorzędnych,
- f) obiektów wojskowych, których personel liczy mniej niż 20 osób,
- g) miejsc wypoczynku i rekreacji od 200 do 900 osób na dobę.

W granicy strefy ochronnej terenu zamkniętego stanowiącego kompleks wojskowy w Powidzu, oznaczonej symbolem PTRD, obowiązują wszelkie ograniczenia ustalone w strefie IBD i OW, zgodnie z pkt 16 i 18 niniejszej uchwały oraz przepisami odrębnymi.

Na terenach 1.2MN-U, 2.1ML-UT, 2.2ML-UT, 2.3ML-UT, 2.4ML-UT, 1.1MN-ML, 1.2MN-ML, 1.1G, 2.1KDZ, 2.1KDD, 2.2KDD, 1.1KR, 1.2KR, 1.3KR, 1.7KR, 1.8KR, 2.1KR, 2.2KR, 1KKK, 1.2RN, 1.3RN, 1.1RZ, 1.4RZ, 1.5RZ, 1.6RZ, 1.7RZ, 2.1RZ, 2.2RZ, 2.3RZ, 1.1RZM, 1.3L, 1.5L, 1.7L, 1.8L, 1.9L, 1.10L, 1.11L, 1.12L, 2.3L, 2.1WS w granicy strefy ochronnej terenu zamkniętego stanowiącego kompleks wojskowy w Powidzu, oznaczonej symbolem IBD, zgodnie z oznaczeniem na rysunku zmiany planu, ustala się ograniczenia sposobu zagospodarowania terenów, zgodnie z ustaleniami niniejszej uchwały oraz z przepisami odrębnymi, z uwzględnieniem pkt 17, w tym w szczególności z zakazem lokalizacji i budowy:

- a) budynków użyteczności publicznej, jak szpitale, szkoły, kościoły, stadiony, centra handlowe, terminale kolejowe,
- b) miejsc masowych zgromadzeń,
- c) obiektów o konstrukcji wrażliwej, szczególnie podatnej na oddziaływanie fali uderzeniowej, w tym posiadające przeszklone ściany zewnętrzne,
- d) budynków mieszkalnych,
- e) obiektów wojskowych, których personel liczy 20 lub więcej osób,
- f) linii kolejowych magistralnych, dróg krajowych,
- g) miejsc wypoczynku i rekreacji gromadzących powyżej 900 osób na dobę,
- h) napowietrznych sieci elektroenergetycznych najwyższego napięcia (NN), w których różnica potencjałów pomiędzy przewodem fazowym a ziemią jest większa lub równa 220 kV, wraz z ich instalacjami,
- i) naziemnych instalacji o istotnym znaczeniu w obszarze transportu, magazynowania, dystrybucji lub przetwarzania paliw płynnych i gazowych, w tym magazynów, zbiorników, rurociągów, bez dodatkowej niż wymagana ochronie przed oddziaływaniem fali detonacyjnej i odłamków, nieobwałowane.

W granicy strefy ochronnej terenu zamkniętego stanowiącego kompleks wojskowy w Powidzu, oznaczonej symbolem IBD, obowiązują wszelkie ograniczenia ustalone w strefie OW, zgodnie z pkt 18 niniejszej uchwały oraz przepisami odrębnymi.



## PROGNOZA ODDZIAŁYWANIA NA ŚRODOWISKO

Na terenach 1.1MN, 1.2MN, 1.3MN, 2.1MN, 2.2MN, 1.1MN-U, 1.2MN-U, 1.3MN-U, 1.4MN-U, 1.5MN-U, 1.6MN-U, 1.7MN-U, 1.8MN-U, 1.9MN-U, 1.10MN-U, 1.11MN-U, 1.12MN-U, 1.13MN-U, 1.14MN-U, 1.15MN-U, 1.16MN-U, 1.17MN-U, 2.1MN-U, 2.2MN-U, 2.3MN-U, 2.4MN-U, 2.5MN-U, 2.1MN-UT, 2.2MN-UT, 2.3MN-UT, 2.4MN-UT, 2.5MN-UT, 2.6MN-UT, 2.7MN-UT, 2.8MN-UT, 1.1MN-ML, 1.2MN-ML, 2.1ML-UT, 2.2ML-UT, 2.3ML-UT, 1.1U, 1.2U, 2U-P, 1.1G, 1.2G, 2.1G, 2.2G, 2.3G, 1.1KDZ, 1.2KDZ, 2.1KDZ, 2.2KDZ, 1.1KDD, 1.2KDD, 2.2KDD, 2.3KDD, 1.1KR, 1.4KR, 1.5KR, 1.6KR, 1.7KR, 1.8KR, 1.9KR, 1.10KR, 1.11KR, 2.2KR, 2.3KR, 2.4KR, 2.5KR, 2.6KR, 2.7KR, 2.8KR, 2.9KR, 2.10KR, 2.1IE, 2.2IE, 2.3IE, 2.4IE, 2.5IE, 2.6IE, 2.7IE, 2.8IE, 2.9IE, 1.6RN, 2.3RN, 2.4RN, 2.5RN, 1.2RZ, 1.3RZ, 1.4RZ, 1.5RZ, 1.6RZ, 1.7RZ, 1.8RZ, 1.9RZ, 1.10RZ, 1.11RZ, 1.12RZ, 1.13RZ, 1.14RZ, 1.15RZ, 1.16RZ, 1.17RZ, 1.18RZ, 1.19RZ, 1.20RZ, 1.21RZ, 2.2RZ, 2.3RZ, 2.4RZ, 2.5RZ, 2.6RZ, 2.7RZ, 2.8RZ, 2.9RZ, 2.10RZ, 2.11RZ, 1.1RZM, 1.2RZM, 1.3RZM, 1.4RZM, 1.5RZM, 1.6RZM, 1.7RZM, 1.8RZM, 2.1RZM, 2.2RZM, 2.3RZM, 2.4RZM, 2.5RZM, 2.6RZM, 2.7RZM, 2.1WS, 2.2WS, 1.7L, 1.8L, 1.12L, 1.13L, 1.14L, 1.16L, 1.15L, 1.17L, 1.18L, 1.19L, 1.20L, 1.21L, 1.22L, 1.23L, 1.24L, 2.4L, 2.5L, 2.6L, 2.7L, 2.8L, 2.9L, 2.10L, 2.11L, 2.12L, 2.13L, 2.14L, 2.15L, 2.16L, 2.17L, 2.18L, 2.19L, 2.20L, 2.21L, 2.22L w granicy strefy ochronnej terenu zamkniętego stanowiącego kompleks wojskowy w Powidzu, oznaczonej symbolem OW, zgodnie z oznaczeniem na rysunku zmiany planu, ustala się ograniczenia sposobu zagospodarowania terenów, zgodnie z ustaleniami niniejszej uchwały oraz z przepisami odrębnymi, w tym w szczególności z zakazem lokalizacji i budowy:

- a) budynków użyteczności publicznej, jak szpitale, szkoły, kościoły, stadiony, centra handlowe, terminale kolejowe,
- b) miejsc masowych zgromadzeń,
- c) obiektów o konstrukcji wrażliwej, szczególnie podatnej na oddziaływanie fali uderzeniowej, w tym posiadające przeszklone ściany zewnętrzne,
- d) obiektów i zakładów o strategicznym znaczeniu dla gospodarki narodowej i funkcjonowania państwa, zakładów lokalnych mających istotny wpływ na funkcjonowanie gospodarki na szczeblu gminy, zakładów stwarzających ryzyko wystąpienia awarii przemysłowych, z uwzględnieniem ustaleń niniejszej uchwały, w tym w szczególności §5 pkt 1, 2, 6,
- e) gęsto zaludnionych obszarów zwartej zabudowy, z uwzględnieniem przepisów niniejszej uchwały, w tym w szczególności §14 pkt 1 lit. a, d, pkt 2, §15 pkt 1 lit. a, d, pkt 2, §16 pkt 1 lit. a, c, pkt 2, §17 pkt 1 lit. a, e, pkt 2, §18 pkt 1 lit. a, c, pkt 2, §19 pkt 1 lit. a, g, pkt 2, §20 pkt 1 lit. a, c, pkt 2, §21 pkt 1 lit. b - d, pkt 2, §26 pkt 1 lit. g, §27 pkt 1 lit. h, §28 pkt 1 lit. d, §29 pkt 1 lit. c, f, §30 pkt 1 lit. c, e.

W zakresie zasad ochrony przeciwpożarowej – należy uwzględnić przepisy ochrony przeciwpożarowej w zakresie zaopatrzenia w wodę, dróg pożarowych, planowanej zabudowy, zgodnie z przepisami w sprawie przeciwpożarowego zaopatrzenia w wodę oraz dróg pożarowych, a także przepisami prawa budowlanego.

Ponadto projekt zmiany planów narzuca uwzględnienie w zagospodarowaniu i zabudowie działek ograniczeń wynikających z odległości technicznych od sieci infrastruktury technicznej. Ustalenie to dotyczy wszystkich sieci infrastruktury technicznych, a przez przepisy odrębne należy rozumieć przede wszystkim ustawę z dnia 7 lipca 1994 roku – Prawo budowlane oraz rozporządzenie Ministra Infrastruktury z dnia 12 kwietnia 2002 roku w sprawie warunków technicznych, jakim powinny odpowiadać budynki i ich usytuowanie. Przy zagospodarowaniu i zabudowie działek należy uwzględniać również Polskie Normy.

Nawiązując tym samym do ograniczeń wynikających odpowiednio z odległości technicznych. Dla obszaru objętego zmianą planów istotne są odległości od sieci infrastruktury technicznej w przypadku sadzenia drzew jak i lokalizowania infrastruktury w pobliżu drzew:

- dla sieci gazowej: na podstawie Rozporządzenia Ministra Gospodarki z dnia 26.04.2013 r. poz. 640 – min. 2 m od gazociągów średnicy do DN 300, oraz min. 3 m od gazociągów o większej średnicy;
- dla sieci energetycznej : zgodnie z Polską Normą PN-5100 -1: min. 2m,
- dla sieci wodociągowej: zgodnie z normami COBRTI INSTAL – min. 2 m mierzone od środka drzewa, dla pomników przyrody min. 15 m,
- dla sieci ciepłowniczej: zgodnie z normami COBRTI INSTAL – min. 2 m mierzone od rzutu korony.

Wszelkie oddziaływania związane z prowadzoną działalnością nie mogą powodować przekroczenia standardów jakości środowiska określonych przepisami odrębnymi.

Należy pamiętać, że powyżej podane parametry mogą ulec zmianie. Nie stanowią uregulowań prawnych, należy się odnieść zawsze do aktualnych publikacji prawnych. Konieczne jest zatem sprawdzenie aktualności przepisów lub wytycznych dotyczących wybranych odległości od sieci infrastruktury technicznej.

#### **4. Ocena rozwiązań funkcjonalno-przestrzennych i pozostałych ustaleń projektu zmiany planów**

##### **4.1. Zgodność projektu z uwarunkowaniami ekofizjograficznymi**

Projekt zmiany miejscowych planów zagospodarowania przestrzennego wskazuje rozwiązania zagospodarowania obszaru, które oparte są na uwarunkowaniach środowiska przyrodniczego analizowanego obszaru. Realizacja ustaleń zmiany planów jest zgodna z cechami i stanem poszczególnych komponentów środowiska naturalnego. Realizacja nowych inwestycji zgodna będzie z przepisami ochrony środowiska i zagwarantuje prawidłową ochronę zdrowia i mienia ludzi.

##### **4.2. Zgodność z obowiązującymi przepisami prawa**

Zgodnie z ustawą z dnia 27 kwietnia 2001 r. *Prawo ochrony środowiska*, w miejscowym planie zagospodarowania przestrzennego należy zapewnić warunki utrzymania równowagi przyrodniczej i racjonalną gospodarkę zasobami środowiska m.in. poprzez uwzględnienie konieczności ochrony wód, gleb, ziemi, ochronę walorów krajobrazowych środowiska, ochronę powietrza, ochronę przed hałasem, wibracjami i polami elektromagnetycznymi. Projekt zmiany planów, dla którego sporządzana jest niniejsza prognoza, spełnia te warunki.

Zgodnie z ustawą z dnia 16 kwietnia 2004 r. *o ochronie przyrody*, w miejscowych planach zagospodarowania przestrzennego muszą być uwzględnione cele ochrony przyrody m.in. zachowanie różnorodności biologicznej, utrzymanie stabilności ekosystemów, zapewnienie ciągłości istnienia gatunków flory i fauny wraz z ich siedliskami, ochrona zieleni. Projekt zmiany planów spełnia te warunki.

Ustalenia projektu zmiany planów respektują również szereg innych przepisów prawa w zakresie ochrony środowiska gwarantując tym samym jego zrównoważony rozwój i ład przestrzenny.

##### **4.3. Cele ochrony środowiska ustanowione na szczeblu krajowym, międzynarodowym i wspólnotowym**

Praktycznie wszystkie dokumenty poruszające problematykę ochrony środowiska przyrodniczego na szczeblu wspólnotowym i krajowym wywodzą się z kilku dokumentów międzynarodowych. Obecnie za najważniejszą zasadę prowadzenia polityk i działań na różnych szczeblach administracyjnych oraz w różnych sektorach gospodarki uważa się zasadę zrównoważonego rozwoju, która sformułowana została na Konferencji Narodów Zjednoczonych „Środowisko i Rozwój” w Rio de Janeiro w 1992 roku (*Konwencja o różnorodności biologicznej*).

Innym ważnym dokumentem o charakterze międzynarodowym jest *Agenda XXI – Globalny Program Działania na XXI wiek*, który powstał w wyniku dyskusji nad podstawowymi wyzwaniami współczesnego świata. II część pt. „Ochrona i zarządzanie zasobami przyrody” stanowi najistotniejszą część przedmiotowego dokumentu odnoszącą się do problematyki ochrony środowiska. Składa się ona z 14 rozdziałów traktujących o potrzebach badań środowiska, zapobieganiu zagrożeniom, zwalczaniu negatywnych zjawisk w środowisku, ochronie zasobów środowiska, bezpiecznym gospodarcom itd.

Zaznaczyć należy, że Polska podpisała wiele dokumentów o charakterze międzynarodowym dotyczącym problematyki ochrony środowiska. Wymieć należy tu m.in. *Ramową konwencję Narodów Zjednoczonych w sprawie zmian klimatu* (Nowy Jork, 9 maj 1992 r.) czy *Konwencję w sprawie transgranicznego przemieszczania zanieczyszczeń na dalekie odległości* (Genewa, 13 listopad 1979 r.).

Unia Europejska wyraża swoją troskę o środowisko przyrodnicze poprzez podejmowanie szeregu uchwał, rozporządzeń i dyrektyw unijnych. Do najważniejszych z nich zaliczyć należy:

- Uchwałę 87/C 328/01 z dnia 19 października 1987 r. Rady Wspólnot Europejskich i przedstawicielei rządów państw członkowskich uczestniczących w pracach Rady w sprawie kontynuacji i wdrożenia polityki Wspólnoty Europejskiej i programu działania w dziedzinie ochrony środowiska,
- Rozporządzenie Rady 1210/90/EWG z dnia 7 maja 1990 roku w sprawie utworzenia Europejskiej Agencji Ochrony Środowiska oraz sieci informacji i obserwacji,
- Dyrektywę Parlamentu Europejskiego i Rady 2008/50/WE z dnia 21 maja 2008 r. w sprawie jakości powietrza i czystszej powietrza dla Europy,
- Rozporządzenie Rady 3254/92/EWG/ z dnia 19 grudnia 1991 r. w sprawie działań Wspólnoty w zakresie ochrony przyrody,
- Dyrektywę 2001/42/WE Parlamentu Europejskiego i Rady z dnia 27 czerwca 2001 r. w sprawie oceny wpływu niektórych planów i programów na środowisko.

Zaznaczyć należy, że wraz z wejściem Polski do Unii Europejskiej na wszystkie krajowe akty prawne nałożony został obowiązek dostosowania do prawa unijnego. Mimo, że większość przepisów polskiego prawa zostało już dostosowanych, to proces ten nie został jeszcze zakończony.

Nazwa dokumentu	Cel ochrony środowiska	Sposób uwzględnienia w projekcie planu
-----------------	------------------------	--

PROGNOZA ODDZIAŁYWANIA NA ŚRODOWISKO

<p>Ramowa Konwencja Narodów Zjednoczonych w sprawie zmian klimatu, Rio de Janeiro 1992 r. oraz Ramowa Konwencja Narodów Zjednoczonych w sprawie zmian klimatu, Kioto 1997 r.</p>	<p>Powstrzymanie niekorzystnych zmian klimatycznych – ograniczenie emisji gazów cieplarnianych</p>	<p>„zaopatrzenie w energię elektryczną z sieci elektroenergetycznej; dopuszczenie stosowania energii elektrycznej pochodzącej ze źródeł odnawialnych – fotowoltaiki, zgodnie z przepisami odrębnymi”</p>
<p>Konwencja w sprawie transgranicznego przemieszczania zanieczyszczeń na dalekie odległości, Genewa 1979</p>	<p>Powstrzymanie przemieszczania się szkodliwych zanieczyszczeń na dalekie odległości</p>	<p>„przy pozyskiwaniu ciepła dla celów grzewczych i technologicznych stosowanie indywidualnych systemów grzewczych na paliwa charakteryzujące się niskimi wskaźnikami emisji z wykorzystaniem urządzeń o wysokim stopniu sprawności, a także dopuszczenie sieci ciepłowniczej oraz stosowania odnawialnych źródeł energii – fotowoltaiki, zgodnie z przepisami odrębnymi, z uwzględnieniem pkt 11”</p>
<p>Konwencja Krajobrazowa, Florencja 2000 r.</p>	<p>Ochrona krajobrazu definiowana jako działania na rzecz zachowania i utrzymywania ważnych lub charakterystycznych cech krajobrazu tak, aby ukierunkować i zharmonizować zmiany, które wynikają z</p>	<p>W zakresie zasad ochrony i kształtowania ładu przestrzennego w projekcie planu ustalono m.in.:</p> <p style="text-align: center;">powierzchnię biologicznie czynną, zagospodarowanie zielenią wszystkich wolnych od utwardzenia fragmentów terenów</p>

PROGNOZA ODDZIAŁYWANIA NA ŚRODOWISKO

	procesów społecznych, gospodarczych i środowiskowych	
--	--	--

Zrównoważony rozwój stanowi podstawę działań polegających na kształtowaniu polityki przestrzennej przez jednostki samorządu terytorialnego poprzez opracowywanie dokumentów planistycznych jakim jest m.in. zmiana planów zagospodarowania przestrzennego. Projektowany dokument, poprzez uwzględnienie wymogów zrównoważonego rozwoju, jest zgodny z celami ochrony środowiska ustanowionymi na szczeblu międzynarodowym.

Podstawowym dokumentem szczebla wspólnotowego jest Traktat o funkcjonowaniu Unii Europejskiej. Cele ochrony środowiska wynikające z dokumentów wspólnotowych, z którymi projektowany dokument wykazuje zgodność przedstawia tabela poniżej:

Cele ochrony środowiska ustanowione na szczeblu wspólnotowym w Traktacie o funkcjonowaniu Unii Europejskiej	Sposób uwzględnienia w projekcie planu
Promowanie środków zmierzających do rozwiązania regionalnych lub światowych problemów środowiska naturalnego, w szczególności zwalczania zmian klimatu	„zaopatrzenie w energię elektryczną z sieci elektroenergetycznej; dopuszczenie stosowania energii elektrycznej pochodzącej ze źródeł odnawialnych – fotowoltaiki, zgodnie z przepisami odrębnymi”  „przy pozyskiwaniu ciepła dla celów grzewczych i technologicznych stosowanie indywidualnych systemów grzewczych na paliwa charakteryzujące się niskimi wskaźnikami emisji z wykorzystaniem urządzeń o wysokim stopniu sprawności, a także dopuszczenie sieci ciepłowniczej oraz stosowania odnawialnych źródeł energii – fotowoltaiki, zgodnie z przepisami odrębnymi, z uwzględnieniem pkt

	11””
Zapewnienie stopniowego ograniczenia zanieczyszczenia wód podziemnych i zapobieganiu ich dalszemu zanieczyszczeniu	„odprowadzanie ścieków bytowych, komunalnych, przemysłowych do sieci kanalizacji sanitarnej zgodnie z przepisami odrębnymi; do czasu realizacji sieci kanalizacji sanitarnej dopuszcza się gromadzenie ścieków w szczelnych zbiornikach bezodpływowych, zgodnie z przepisami odrębnymi, z uwzględnieniem pkt 7”

Podkreślić należy również fakt, że oceniając w projektowanym dokumencie realizację celów oraz sposobów ochrony środowiska w odniesieniu do prawa krajowego, zostaje jednocześnie spełniony warunek oceny w odniesieniu do szczebla międzynarodowego (bo dokumenty te są w swojej istocie bardzo ogólne) oraz wspólnotowego (bo zawiera swoje odpowiedniki w prawie polskim).

Wszystkie dokumenty prawne w Polsce odnosić się muszą do *Konstytucji Rzeczypospolitej Polski* przyjętej w 1997 roku - najważniejszego dokumentu prawnego w Polsce. W art. 5 *Konstytucji* stwierdzono, że Rzeczpospolita Polska zapewnia ochronę środowiska kierując się zasadą zrównoważonego rozwoju. Ponadto w niniejszym dokumencie ustala się ochronę środowiska jako obowiązek m.in. władz publicznych, które poprzez swoją politykę powinny zapewnić bezpieczeństwo ekologiczne współczesnemu i przyszłym pokoleniom.

Najważniejszym dokumentem poruszającym problem ochrony środowiska w Wielkopolsce jest Program ochrony środowiska dla województwa Wielkopolskiego do roku 2030. Podstawowym celem sporządzenia i uchwalenia Programu jest realizacja przez Województwo Wielkopolskie polityki ochrony środowiska zbieżnej z założeniami najważniejszych dokumentów strategicznych i programowych. Program ma stanowić podstawę funkcjonowania systemu zarządzania środowiskiem łączącą wszystkie działania i dokumenty dotyczące ochrony środowiska i przyrody na szczeblu wojewódzkim.

Przy opracowaniu projektu zmiany planów uwzględniono cele ochrony środowiska ustanowione na wojewódzkim, powiatowym i gminnym. Zawarte one zostały m.in. w takich dokumentach jak:

- Studium uwarunkowań i kierunków zagospodarowania przestrzennego Gminy Słupca,
- Program Ochrony Środowiska dla Gminy Słupca,
- Plan Rozwoju Lokalnego Powiatu Słupeckiego,

## PROGNOZA ODDZIAŁYWANIA NA ŚRODOWISKO

- Regionalny Program Operacyjny Województwa Wielkopolskiego na lata 2014 – 2020,
- Plan Zagospodarowania Przestrzennego Województwa Wielkopolskiego 2020+ wraz z Planem zagospodarowania przestrzennego miejskiego obszaru funkcjonalnego Poznania,
- Plan Gospodarki Odpadami dla Województwa Wielkopolskiego na lata 2019-2025 wraz z planem inwestycyjnym,
- Program ochrony środowiska dla województwa wielkopolskiego do roku 2030,
- Roczna ocena jakości powietrza w województwie wielkopolskim za rok 2021, GIOŚ, Poznań,
- Plan gospodarowania wodami na obszarze dorzecza Odry.

Do dokumentów na szczeblu krajowym zaliczyć można Plan gospodarowania wodami na obszarze dorzecza Odry. W prognozie opisano stan wód podziemnych i powierzchniowych. W projekcie planu wprowadzono zapisy, których realizacja sprzyjać będzie ustanowionym celom dla wód m.in.

- a) odprowadzanie ścieków bytowych, komunalnych, przemysłowych do sieci kanalizacji sanitarnej zgodnie z przepisami odrębnymi; do czasu realizacji sieci kanalizacji sanitarnej dopuszcza się gromadzenie ścieków w szczelnych zbiornikach bezodpływowych, zgodnie z przepisami odrębnymi, z uwzględnieniem pkt 7
- b) dopuszczenie odprowadzania ścieków do przydomowych oczyszczalni ścieków, zgodnie z przepisami odrębnymi,
- c) ustalenie odpowiednich areałów powierzchni biologicznie czynnych,
- d) zakaz lokalizacji przedsięwzięć mogących zawsze znacząco oddziaływać na środowisko, za wyjątkiem:
  - inwestycji celu publicznego,
  - terenów 1.2G, 2.2G, 2.3G w zakresie wydobywania kopalin ze złoża metodą odkrywkową;
- e) zakaz lokalizacji przedsięwzięć mogących potencjalnie znacząco oddziaływać na środowisko, z uwzględnieniem §9 pkt 2, za wyjątkiem:
  - terenu 2U-P wyłącznie w zakresie zabudowy systemami fotowoltaicznymi,
  - terenów 2.1IE, 2.2IE, 2.3IE, 2.9IE, 2.1KDZ w zakresie wylesienia,
  - gospodarowania wodą w rolnictwie,
  - terenów G w zakresie wydobywania kopalin ze złoża metodą odkrywkową, poszukiwania lub rozpoznawanie złóż kopalin;
  - inwestycji celu publicznego, w tym linii elektroenergetycznych, sieci gazociągowych.



Do najważniejszych celów ochrony środowiska zalicza się:

- ochronę powietrza atmosferycznego,
- utrzymanie i ochronę walorów krajobrazowych, przyrodniczych i kulturowych,
- ochronę wód, gleby i różnorodności biologicznej,
- ochronę zdrowia ludzi przed hałasem.

Po przeanalizowaniu i ocenie ww. celów ochrony środowiska ustanowionych na szczeblu międzynarodowym, wspólnotowym i krajowym stwierdzono, iż projekt zmiany miejscowych planów zagospodarowania przestrzennego realizują je w zakresie:

- ochrony powietrza atmosferycznego przed szkodliwymi emisjami, poprzez m.in. zapis projektu zmiany planów nakazujący przy pozyskiwaniu ciepła dla celów grzewczych i technologicznych stosowanie indywidualnych systemów grzewczych na paliwa charakteryzujące się niskimi wskaźnikami emisji z wykorzystaniem urządzeń o wysokim stopniu sprawności, a także dopuszczenie sieci ciepłowniczej oraz stosowania odnawialnych źródeł energii – fotowoltaiki, zgodnie z przepisami odrębnymi, z uwzględnieniem pkt 11,
- utrzymania i ochrony walorów krajobrazowych, przyrodniczych i kulturowych, poprzez m.in. rozwiązania przestrzenne uwzględniające konieczność zachowania parametrów i wskaźników zabudowy gwarantujących zachowanie ładu przestrzennego, zapis odnoszący się do zachowania powierzchni biologicznie czynnej,
- ochrony wód, gleby oraz różnorodności biologicznej, poprzez m.in. zapisy odnośnie gospodarki wodno–ściekowej oraz gospodarki odpadami (odprowadzanie ścieków bytowych, komunalnych, przemysłowych do sieci kanalizacji sanitarnej zgodnie z przepisami odrębnymi; do czasu realizacji sieci kanalizacji sanitarnej dopuszcza się gromadzenie ścieków w szczelnych zbiornikach bezodpływowych, zgodnie z przepisami odrębnymi; dopuszczenie odprowadzania ścieków do przydomowych oczyszczalni ścieków, zgodnie z przepisami odrębnymi; zagospodarowanie odpadów, zgodnie z przepisami odrębnymi)
- ochrony zdrowia ludzi przed hałasem, poprzez zapisy określające konieczność zapewnienia właściwego klimatu akustycznego na poszczególnych terenach objętych ochroną akustyczną.

Opracowany projekt zmiany planów uwzględnia, przy założeniu realizacji uwag zawartych w niniejszej prognozie, ograniczenie ujemnego wpływu zagospodarowania przestrzennego na środowisko przyrodnicze, a także ustala zasady tego zagospodarowania zgodnie z zasadami ochrony środowiska i polityką przestrzenną gminy.

**4.4. Ochrona różnorodności biologicznej oraz zapobieganie zagrożeniom środowiska, w tym zdrowia ludzi i zwierząt**

Projekt zmiany miejscowych planów zagospodarowania przestrzennego bierze pod uwagę różnorodność biologiczną obszaru oraz określa zasady zagospodarowania występujących zasobów środowiska. Realizacja ustaleń projektu zmiany planów nie będzie stanowić istotnego zagrożenia dla środowiska przyrodniczego pod warunkiem stosowania się do zawartych w uchwale i prognozie ustaleń oraz respektowania przepisów odrębnych w tym zakresie.

Ochrona bioróżnorodności zapewniona została głównie poprzez określenie wskaźników i zasad kształtowania powierzchni biologicznie czynnej, a także ustalenia odnoszące się do ochrony poszczególnych komponentów środowiska przyrodniczego.

## 5. Informacje końcowe

### 5.1. Zalecenia dotyczące możliwości wprowadzenia rozwiązań alternatywnych bądź eliminujących i ograniczających negatywne oddziaływanie na środowisko ustaleń projektu zmiany planów

Ze względu na charakter planowanego przeznaczenia obszaru nastąpi ingerencja w środowisko przyrodnicze, gdzie poszczególne jego komponenty, w tym przede wszystkim powierzchnia ziemi i krajobraz ulegną przekształceniom. Na krajobraz wpływ będzie miała głównie forma powstającej zabudowy. Powierzchnia ziemi ulegnie przekształceniom z uwagi na wprowadzenie na przedmiotowym obszarze obiektów kubaturowych oraz urządzeń infrastruktury technicznej. Stopień zmian w środowisku nie będzie jednak negatywny, a projektowane przeznaczenie terenu będzie tworzyło harmonijną całość. Warunkiem takiego stanu rzeczy będzie stosowanie na etapie sporządzania miejscowych planów zagospodarowania przestrzennego zapisów zawartych w projekcie zmiany planów odpowiednio do możliwości środowiska.

Projekt zmiany planów zakłada dostosowanie planów pod potrzebę ustanowienia strefy ochronnej terenu zamkniętego stanowiącego kompleks wojskowy K-6015 Powidz w obrębach ewidencyjnych Niezgoda i Kochowo w gminie Słupca. Wprowadzenie strefy ochronnej dla terenu zamkniętego służy realizacji zobowiązań sojuszniczych wynikających z art. 3 umowy z dnia 15 sierpnia 2020r. zawartej pomiędzy Rządem Rzeczypospolitej Polskiej a Rządem Stanów Zjednoczonych Ameryki o wzmocnionej współpracy obronnej i konieczne jest z uwagi na potrzebę realizacji inwestycji – „Munition Storage Area” stanowiącej inwestycję celu publicznego o znaczeniu ponadlokalnym - krajowym.

W związku z powyższym, w prognozie nie wskazuje się dodatkowych zaleceń dotyczących konieczności wprowadzenia rozwiązań alternatywnych bądź eliminujących i ograniczających negatywne oddziaływanie na środowisko realizacji ustaleń projektu zmiany planów.

### 5.2. Propozycje dotyczące przewidywanych metod analizy skutków realizacji postanowień projektowanego dokumentu oraz częstotliwości jej przeprowadzania

Monitoring środowiska przyrodniczego obszaru objętego projektem planu może polegać na analizie i ocenie stanu poszczególnych komponentów środowiska w oparciu o wyniki pomiarów uzyskanych w ramach Państwowego Monitoringu Środowiska. Od 1 stycznia 2019 roku organem realizującym zadania Państwowego Inspektoratu Środowiska jest Główny Inspektorat Ochrony Środowiska. Monitoring może być prowadzony również w ramach indywidualnych zamówień. Zaznaczyć należy, że w przypadku bazowania na wynikach uzyskanych w ramach Państwowego Monitoringu Środowiska, muszą one odnosić się do obszaru objętego projektem planu. Szczególną

uwagę powinno się zwrócić na badania dotyczące wód powierzchniowych, wód podziemnych, poziom hałasu oraz jakości powietrza.

Niezależnie od ww. instytucji Wójt może przeprowadzać okresowe kontrole przestrzegania prawa środowiska, a w konsekwencji ich przeprowadzenia, wskazane wnioski, uwagi i zalecenia przyczynią się do uzupełnienia ewentualnych uchybień w tym zakresie a tym samym poprawy stanu środowiska na danym terenie. Ponadto kontrole przestrzegania przepisów o ochronie środowiska i racjonalnym wykorzystaniu zasobów przyrody prowadzą instytucje do tego powołane. Przy przeprowadzaniu analiz i monitorowaniu skutków realizacji ustaleń planu możliwe jest wykorzystanie sporządzonych uprzednio prognoz, raportów i ocen oddziaływania na środowisko. Dokumenty te stanowią istotne źródło danych niezbędne do analizy środowiska na danym terenie.

Po zrealizowaniu ustaleń miejscowego planu, proponuje się monitoring z zastosowaniem metody wskaźnikowej:

- utrzymania minimalnego (ustalonego w projekcie zmiany planów) udziału powierzchni biologicznie czynnej (raz na rok),
- zapewnienia dopuszczalnych poziomów hałasu na terenach wymagających ochrony akustycznej (pomiar hałasu szczególnie na terenach narażonych na jego oddziaływanie) (raz na rok),
- zaopatrzenia nowych budynków w systemy grzewcze na paliwa charakteryzujące się niskimi wskaźnikami emisji z wykorzystaniem urządzeń o wysokim stopniu sprawności, a także dopuszczenie sieci ciepłowniczej oraz stosowania odnawialnych źródeł energii – fotowoltaiki (raz na rok),
- przeprowadzania okresowych kontroli dokumentów potwierdzających wywóz nieczystości ze zbiorników bezodpływowych, w tym częstotliwość ich opróżniania, a w przypadku indywidualnych oczyszczalni ścieków przeprowadzania okresowych kontroli częstotliwości i sposobu pozbywania się osadów ściekowych (raz na rok).

Należy też zaznaczyć, że precyzyjne określenie częstotliwości monitoringu oraz podanie jego zakresu na obecnym etapie projektowania jest bardzo utrudnione. Ustalenia zmiany miejscowych planów zagospodarowania przestrzennego określają możliwe sposoby zagospodarowania i użytkowania poszczególnych terenów, jednak uchwalenie zmiany planów nie oznacza automatycznej realizacji jego ustaleń, co w znacznym stopniu może utrudnić prowadzenie monitoringu w pełnym zakresie.

Zgodnie z art. 55 ust. 5 ustawy z dnia 3 października 2008 r. o udostępnianiu informacji o środowisku i jego ochronie, udziale społeczeństwa w ochronie środowiska oraz o ocenach oddziaływania na

środowisko organ opracowujący projekt, w przedmiotowym przypadku Wójt, jest obowiązany prowadzić monitoring skutków realizacji postanowień przyjętego dokumentu w zakresie oddziaływania na środowisko, zgodnie z częstotliwością i metodami, o których mowa w ust. 3 pkt 5.

### **5.3. Możliwe transgraniczne oddziaływanie na środowisko**

Obszar objęty zmianą planów nie sąsiaduje bezpośrednio z terytoriami państw ościennych, a odległości do granic państwa we wszystkich kierunkach przekraczają wartość co najmniej 100 km. Skutki realizacji projektu zmiany planów nie będą więc mieć znaczenia transgranicznego w rozumieniu art. 51 ustawy z dnia 3 października 2008 roku *o udostępnianiu informacji o środowisku i jego ochronie, udziale społeczeństwa w ochronie środowiska oraz o ocenach oddziaływania na środowisko*.

## 6. Streszczenie w języku niespecjalistycznym

Niniejsza prognoza oddziaływania na środowisko dotyczy *zmiany miejscowych planów zagospodarowania przestrzennego gminy Słupca dla wybranych terenów w obrębach ewidencyjnych Kochowo i Niezgoda*.

Dla w/w obszaru określony został stan środowiska przyrodniczego oraz jego problemy istotne z punktu widzenia realizacji ustaleń projektowanego dokumentu.

Część pierwsza opracowania obejmuje podstawy formalno-prawne oraz cel opracowania, akty prawne i materiały źródłowe oraz metody, za pomocą których sporządzono niniejszą prognozę. Podstawowym jej celem jest pełne i właściwe uwzględnienie uwarunkowań przyrodniczych charakterystycznych dla analizowanego obszaru wraz z identyfikacją potencjalnych oddziaływań na środowisko przyrodnicze i kulturowe będących wynikiem realizacji projektu zmiany planów.

Obszar objęty projektem zmiany miejscowych planów zagospodarowania przestrzennego, znajduje się w województwie wielkopolskim, w powiecie słupeckim, w gminie Słupca, na terenie obrębów Kochowo i Niezgoda.

W rozdziale drugim scharakteryzowano, przeanalizowano oraz oceniono istniejący stan i funkcjonowanie środowiska przyrodniczego. Znalazły się tu informacje dotyczące położenia fizyczno-geograficznego, budowy geologicznej i warunków glebowych, surowców mineralnych, wód powierzchniowych i podziemnych, warunków klimatycznych, roślinności i świata zwierzęcego, jakości powietrza i klimatu akustycznego oraz obiektów i obszarów chronionych. Na samym końcu tego rozdziału określono potencjalne zmiany w środowisku w przypadku braku realizacji projektu zmiany planów.

Gmina Słupca położona jest we wschodniej części województwa wielkopolskiego, w powiecie słupeckim. Od stolicy województwa wielkopolskiego - Poznania dzieli ją odległość około 60 km. Gmina graniczy od północy z gminą Powidz, od północnego wschodu z gminą Ostrowie, od wschodu z gminami Kazimierz Biskupi i Golina, od południa z gminą Łądek, a od zachodu z gminą Strzałkowo oraz gminą miejską Słupca. Gmina Słupca położona jest w obrębie Synklinorium Szczecińsko – Łódzko – Miechowskiego. Na podłożu platformy paleozoicznej zalegają utwory mezozoiczne – piaskowce wapniste, wapienie margliste, margle, kreda i opoki kredy górnej. Strop tych utworów opada z południowego wschodu do północny zachód i północ. Powierzchnię mezozoiczną przykrywają utwory trzeciorzędowe miocenu, a na nich zalega warstwa ilów pliocenu. Następną warstwę tworzą utwory czwartorzędowe, których miąższość na obszarze wysoczyznowym waha się od 50 do 70 m. Są to głównie gliny zwałowe, piaski rzeczno-lodowcowe i piaski wydmowe. Utwory holocenijskie występują

w obniżeniach dolin rzecznych. Są to piaski aluwialne oraz namuły, torfy i gytie. Obszar objęty projektem zmiany planów położony jest poza obszarami występowania terenów potencjalnie zagrożonych ruchami masowymi. Na obszarze objętym planem znajdują się udokumentowane złoża kruszywa naturalnego. Obszar gminy Słupca w całości położony jest w dorzeczu Warty. Najważniejszą rzeką gminy jest Mieszna – prawobrzeżny dopływ Warty o długości 37,2 km wypływająca z Jeziora Powidzkiego. Rzeką ta została sklasyfikowana jako typ 24 – mała i średnia rzeka na obszarze będącym pod wpływem procesów torfotwórczych – rzeka zatorfiona. Jej główny dopływ stanowi Struga (Bawół, Struga Witowska), która często uznawana jest za źródłowy odcinek Mieszny. Inny – Sucha Rzeką zbierająca wody opadowe ze wschodniej części gminy wypływa z podnóża wału czołowomorenowego. Obszar objęty zmianą planów znajduje się prawie w całości w Jednolitej Części Wód Podziemnych (JCWPd) nr 61 (PLGW600061). Obszar objęty zmianą planów w niewielkiej części, północno-wschodniej znajduje się w Jednolitej Części Wód Podziemnych (JCWPd) nr 62 (PLGW600062).

Obszar objęty zmianą planów przechodzi przez Jednolite Części Wód Powierzchniowych (JCWP) – Dopływ ze Zbiornika Słupca (kod RW600001836349), Mieszna od Strugi Bawół (kod RW600023183679) oraz Dopływ spod Ostrowa Kościelnego (kod RW600016183649).

Obszar objęty projektem zmiany planów znajduje się w granicach Głównych Zbiorników Wód Podziemnych - GZWP Nr 144 "Dolina Kopalna Wielkopolska" oraz GZWP Nr 143 "Subzbiornik Inowrocław-Gniezno". Na obszarze objętym zmianą planów brak jest ujęć wód podziemnych oraz stref ochronnych z nimi związanych.

W szacie roślinnej gminy dominują niezbyt bogate zbiorowiska antropogeniczne pól uprawnych i przydomowych ogródków. Niewiele jest lasów i łąk – ok. 11% powierzchni gminy. Większość terenów leśnych stanowią młode nasadzenia na gruntach napiaskowych o słabej przydatności rolniczej lub zupełnie nieprzydatnych, względnie na terenach o przekształconej rzeźbie. W ich drzewostanie dominuje sosna i brzoza. Potencjalną roślinność obszaru gminy stanowią siedliska grądów obejmujące powierzchnie wysoczyznowe wschodniej i południowej części gminy (najbardziej przekształcone antropogenicznie), kontynentalne bory mieszane charakterystyczne dla powierzchni sandrowych północnej części gminy oraz łągi i olsy dolin rzecznych Mieszny, Strugi i Suchoj Rzeki. Rzeczywista roślinność jest jednak inna. Krajobraz analizowanego terenu stanowią w dużej mierze grunty rolne oraz w mniejszym stopniu zabudowa mieszkaniowa, zagrodowa. Świat zwierzęcy jest typowy dla obszarów rolnych, występujące na tym terenie gatunki zwierząt w dużej mierze przyzwyczały się do człowieka. Występujące na terenie objętym zmianą planu mają charakter antropogeniczny.

Obszar objęty projektem zmiany planów położony jest w granicach powierzchniowych form ochrony przyrody ustanowionych ustawą z dnia 16 kwietnia 2004 r. o ochronie przyrody tj. Obszaru Chronionego Krajobrazu Powidzko-Bieniszewskiego, Powidzkiego Parku Krajobrazowego oraz w granicach specjalnego obszaru ochrony siedlisk "Pojezierze Gnieźnieńskie" PLH300026.

W granicy terenów 2.1WS, 2.2WS, 2.4L, 2.1IE, 2.2IE, 2.6L, 2.4RZ, 2.11L zgodnie z oznaczeniem na rysunku zmiany planu, ochronę siedliska przyrodniczego 91E0 "Łęgi wierzbowe, topolowe, olszowe i jesionowe i olsy źródliskowe" poprzez zabudowę i zagospodarowanie terenu objętego niniejszą zmianą planu zgodnie z ustaleniami niniejszej uchwały oraz zgodnie z przepisami w zakresie ochrony przyrody.

Na obszarze objętym zmianą planów znajdują się dwa obiekty budowlane ujęte w gminnej oraz wojewódzkiej ewidencji zabytków:

1. kapliczka, Niezgoda, dz. nr ewid. 381/9, oznaczona na rysunku zmiany planu symbolem (1),
2. dwór, Kochowo, obecnie budynek mieszkalny, dz. nr ewid. 15/7, oznaczony na rysunku zmiany planu symbolem (2).

Na obszarze objętym zmianą planów znajduje się zewidencjonowane stanowisko archeologiczne AZP 53-37/32.

Część trzecia prognozy ma na celu przedstawienie istniejących problemów ochrony środowiska istotnych z punktu widzenia realizacji projektowanego dokumentu oraz określenie i ocenę skutków dla środowiska wynikających z projektowanego przeznaczenia terenu oraz realizacji ustaleń projektu zmiany planów.

Istniejącym problemem ochrony środowiska istotnym z punktu widzenia realizacji projektowanego dokumentu jest położenie obszaru objętego zmianą planów w granicach strefy zewnętrznej i wewnętrznej obszaru ograniczonego użytkowania dla lotniska wojskowego Powidz oraz wynikające z tego ograniczenia w zakresie przeznaczenia terenów, wymagań technicznych dotyczących budynków oraz sposobu korzystania z terenów.

W strefie zewnętrznej:

- zabrania się budowy nowych szpitali, domów opieki społecznej i budynków związanych ze stałym lub czasowym pobytem dzieci i młodzieży, a także ich rozbudowy i nadbudowy,



## PROGNOZA ODDZIAŁYWANIA NA ŚRODOWISKO

- zabrania się zmiany sposobu użytkowania istniejących budynków na cele szpitali, domów opieki społecznej i budynków związanych ze stałym lub czasowym pobytem dzieci i młodzieży,
- zabrania się tworzenia stref ochronnych „A” uzdrowisk,
- zabrania się lokalizowania nowych obiektów, których działalność może zwiększyć poziom hałasu w środowisku, a także ich rozbudowy i nadbudowy.

W strefie wewnętrznej:

- zabrania się budowy nowych szpitali, domów opieki społecznej i budynków związanych ze stałym lub czasowym pobytem dzieci i młodzieży, a także ich rozbudowy i nadbudowy,
- zabrania się zmiany sposobu użytkowania istniejących budynków na cele szpitali, domów opieki społecznej i budynków związanych ze stałym lub czasowym pobytem dzieci i młodzieży,
- zabrania się tworzenia stref ochronnych „A” uzdrowisk,
- zabrania się lokalizowania nowych obiektów, których działalność może zwiększyć poziom hałasu w środowisku, a także ich rozbudowy i nadbudowy,
- dopuszcza się lokalizowanie zabudowy mieszkaniowej, pod warunkiem zapewnienia właściwego komfortu akustycznego w pomieszczeniach wymagających ochrony akustycznej.

W zakresie przewidywanego oddziaływania skutków realizacji projektu zmiany planów na poszczególne komponenty środowiska przyrodniczego stwierdza się, iż projektowane przeznaczenie obszaru oddziaływać będzie w różny sposób na aktualny stan środowiska:

- Zmniejszenie powierzchni terenów biologicznie czynnych,
- Utwardzenie nawierzchni spowoduje zmniejszenie przepuszczalności terenu,
- Zniszczenie naturalnych siedlisk przyrodniczych występujących aktualnie na niezagospodarowanym dotychczas terenie,
- Emisja zanieczyszczeń pochodzących z źródeł punktowych związanych z ogrzewaniem budynków,

- Dopuszczenie lokalizacji kondygnacji podziemnych spowoduje naruszenie warunków gruntowych wód podziemnych. Budowa kondygnacji podziemnych, w zależności od warunków gruntowo-wodnych, a zwłaszcza głębokości zalegania warstwy wodonośnej, spowodować może pewne utrudnienia w ich dotychczasowym przepływie lub zmianę jego reżimu. Dlatego w przypadku realizacji inwestycji budowlanych z kondygnacjami podziemnymi niezbędne może być wykonanie dokumentacji geologiczno-inżynierskiej z elementami badań hydrogeologicznych. W zależności od wyników tych badań, zwłaszcza w zakresie głębokości i rodzaju zalegania wód gruntowych oraz kierunku ich przepływu, niezbędne może okazać się wskazanie metody odwodnienia terenu inwestycji, która pozwoli na utrzymanie w możliwie niezmiennym stanie warunków wodnych w rejonie inwestycji,

W przypadku terenów niezainwestowanych wpływ projektu zmiany planu miejscowego na środowisko nie będzie rażąco szkodliwy dla środowiska.

W zakresie zasad ochrony środowiska, przyrody i krajobrazu oraz zasad kształtowania krajobrazu w projekcie zmiany planów ustalono:

- 1) zakaz lokalizacji przedsięwzięć mogących zawsze znacząco oddziaływać na środowisko, za wyjątkiem:
  - a) inwestycji celu publicznego,
  - b) terenów 1.2G, 2.2G, 2.3G w zakresie wydobywania kopalin ze złoża metodą odkrywkową;
- 2) zakaz lokalizacji przedsięwzięć mogących potencjalnie znacząco oddziaływać na środowisko, z uwzględnieniem §9 pkt 2, za wyjątkiem:
  - a) terenu 2U-P wyłącznie w zakresie zabudowy systemami fotowoltaicznymi,
  - b) terenów 2.1IE, 2.2IE, 2.3IE, 2.9IE, 2.1KDZ w zakresie wylesienia,
  - c) gospodarowania wodą w rolnictwie,
  - d) terenów G w zakresie wydobywania kopalin ze złoża metodą odkrywkową, poszukiwania lub rozpoznawanie złóż kopalin;
  - e) inwestycji celu publicznego, w tym linii elektroenergetycznych, sieci gazociągowych,
- 3) zakaz lokalizacji działalności gospodarczej, polegającej na odzysku i unieszkodliwianiu odpadów, w tym ich składowaniu, przeładunku, zbieraniu, przetwarzaniu, obróbce, termicznemu przekształcaniu, w tym spalaniu oraz krakingu odpadów, z zastrzeżeniem pkt 4;

- 4) dopuszczenie gromadzenia i przetwarzania odpadów, wyłącznie jeśli wynika to z procesu technologicznego danego wytwórcy;
- 5) zakaz lokalizacji elektrowni wiatrowych i biogazowni;
- 6) zakaz lokalizacji zakładów o zwiększonym lub dużym ryzyku wystąpienia poważnych awarii, o których mowa w przepisach odrębnych.

W rozdziale czwartym znajduje się ocena rozwiązań zawartych w projekcie zmiany planów, która przeprowadzona została pod kątem zgodności z uwarunkowaniami ekofizjograficznymi i obowiązującymi przepisami prawa, a także celami ochrony środowiska ustanowionymi na szczeblu regionalnym, krajowym, wspólnotowym i międzynarodowym. Opisano tu także rozwiązania mające na celu ochronę bioróżnorodności oraz zapobiegające zagrożeniom środowiska.

Analizowany dokument gwarantuje swoimi zapisami ochronę poszczególnych komponentów środowiska, w tym także zdrowia ludzi, zachowując najważniejsze walory przyrodnicze, kulturowe i krajobrazowe terenu objętego opracowaniem. Projekt zmiany planów bierze pod uwagę różnorodność biologiczną obszaru oraz określa zasady zagospodarowania występujących zasobów środowiska. Realizacja ustaleń projektu zmiany planów nie będzie stanowić istotnego zagrożenia dla środowiska przyrodniczego pod warunkiem stosowania się do zawartych w uchwale i prognozie ustaleń oraz respektowania przepisów odrębnych w tym zakresie.

W rozdziale piątym przedstawiono możliwości wprowadzenia rozwiązań alternatywnych, eliminujących lub ograniczających negatywne oddziaływania na środowisko ustaleń projektu zmiany planów. Ponadto znaleźć można tu propozycję przewidywanej metody analizy skutków realizacji postanowień projektowanego dokumentu oraz możliwości transgranicznego oddziaływania na środowisko.

Obszar objęty zmianą planów nie sąsiaduje bezpośrednio z terytoriami państw ościennych, a odległości do granic państwa we wszystkich kierunkach przekraczają wartość co najmniej 100 km.

Prognozę wykonano zgodnie z aktualnie obowiązującymi wymaganiami zapisanymi w ustawie z dnia 3 października 2008 roku *o udostępnianiu informacji o środowisku i jego ochronie, udziale społeczeństwa w ochronie środowiska oraz o ocenach oddziaływania na środowisko* oraz innymi przepisami prawa w zakresie ochrony środowiska.

**SPIS RYCIN**

- Ryc. 1 Obszar objęty zmianą planów na tle wyrys z Studium uwarunkowań i kierunków zagospodarowania przestrzennego Gminy Słupca
- Ryc. 2 Położenie fizyczno-geograficzne terenów objętych projektem zmiany planów
- Ryc. 3 Mapa obszaru gminy na tle jednolitych części wód regionu wodnego Warty – gmina Słupca
- Ryc. 4. Kryteria klasyfikacji stref ze względu na ochronę zdrowia ludzi
- Ryc. 5. Kryteria klasyfikacji stref ze względu na ochronę roślin
- Ryc. 6 Staw retencyjny na działce 244/31, obręb Kochowo - wyrys z Topograficznej Bazy Danych (TBD)
- Ryc. 7 Procentowy rozkład wyników pomiarów natężenia hałasu w sąsiedztwie dwutorowych linii 110 kV

**SPIS TABEL**

- Tab. 1 Dopuszczalne poziomy hałas w środowisku powodowanego przez poszczególne grupy źródeł hałasu, z wyłączeniem hałasu powodowanego przez starty, lądowania i przeloty statków powietrznych oraz linie elektroenergetyczne, wyrażone wskaźnikami LAeq D i LAeq N, które to wskaźniki mają zastosowanie do ustalania i kontroli warunków korzystania ze środowiska, w odniesieniu do jednej doby