

# ZMIANA MIEJSCOWYCH PLANÓW ZAGOSPODAROWANIA PRZESTRZENNEGO GMINY SŁUPCA DLA WYBRANYCH TERENÓW W OBRĘBACH GEODEZYJNYCH BORKI, CIENIN KOŚCIELNY, CIENIN-PERZE, CIENIN ZABORNY, KĄTY, KOCHOWO, KOSZUTY, KOSZUTY-PARCELE, KORWIN, KOWALEWO-OPACTWO, KOWALEWO-SOŁECTWO, MŁODOJEWO, NIEZGODA, PIOTROWICE, WILCZNA, WOLA KOSZUCKA-PARCELE, ŻELAZKÓW - CZĘŚĆ A.1

## OZNACZENIA


### OGÓLNE:

- ■ ■ ■ GRANICA OPRACOWANIA
- LINIE ROZGRANICZAJĄCE TERENY O RÓŻNYM PRZEZNACZENIU LUB RÓŻNYCH ZASADACH ZAGOSPODAROWANIA

- △ NIEPRZEKRACZALNE LINIE ZABUDOWY

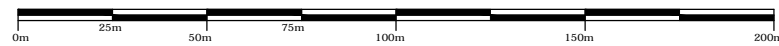
- ← 16 → WYMIARY

### PRZEZNACZENIE TERENÓW:

-  TEREN ZABUDOWY OBIEKTÓW PRODUKCYJNYCH, SKŁADÓW I MAGAZYNÓW LUB ZABUDOWY USŁUGOWEJ

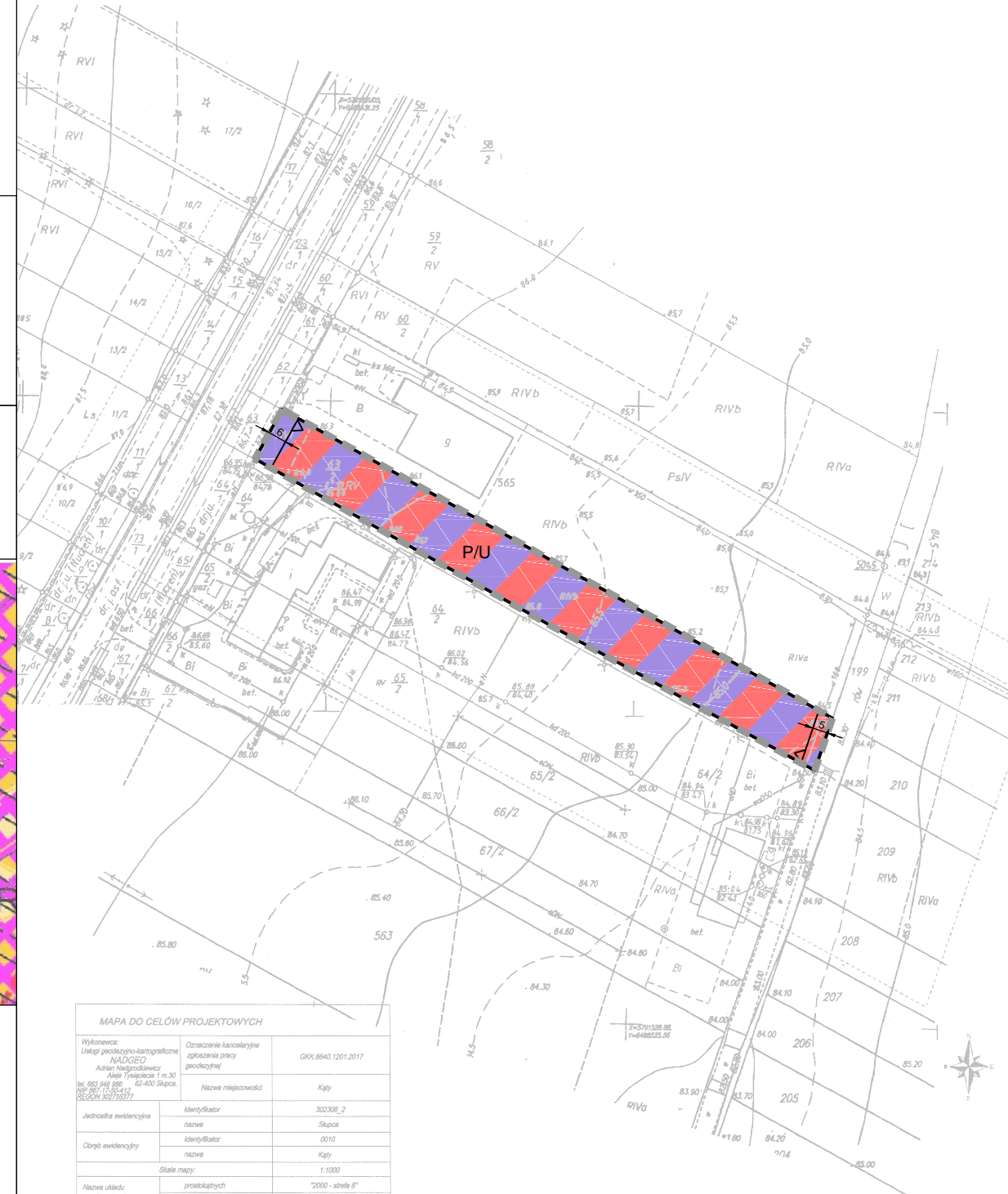
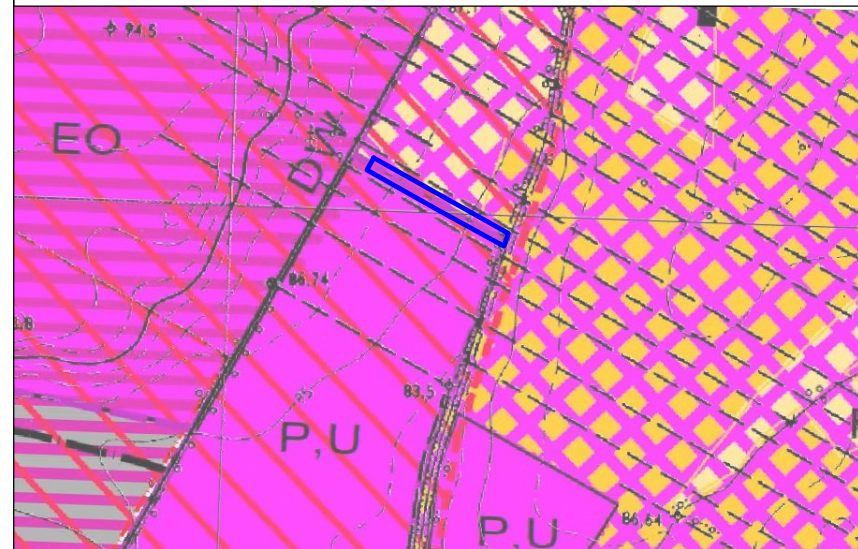
Załącznik nr 14  
do Uchwały Nr ....  
Rady Gminy Słupca  
z dnia .....

SKALA 1 : 2 000



WYRYS ZE STUDIUM UWARUNKOWAŃ I KIERUNKÓW ZAGOSPODAROWANIA PRZESTRZENNEGO GMINY SŁUPCA  
SKALA 1 : 10 000

 GRANICA PLANU MIEJSCOWEGO



Poświadczam się, że niniejszy dokument został opracowany w wyniku prac geodezyjnych i kartograficznych, których rezultaty zawiera operat techniczny wpisany do ewidencji materiałów państwowego zasobu geodezyjnego i kartograficznego	
Organ Prowadzący państwowy zasob geodezyjny i kartograficzny	Starosta Słupecki
Identyfikator ewidencyjny materiału zasobu	P.3023.20 <i>17.11.01.2017</i>
Data wpisania operatu technicznego do ewidencji materiałów zasobu	2017-09-14
Imię, nazwisko i podpis osoby reprezentującej organ	<i>Jan Nawrociak</i> Geodeta w Wydziale Geodezji, Kartografii i Katastru

MAPA DO CELÓW PROJEKTOWYCH		
Wydawca: Usługi geodezyjno-kartograficzne NADGEO Adrian Nawrociakiewicz Al. Trąpczaka m.30 ul. 603 pój 800 62-400 Słupca REGON 142728377	Oznaczenie katodolnyne zgłoszenia pracy geodezyjnej Nazwa miejscowości	OPC.0640.1201.2017 Kąty
Jednostka ewidencyjna nazwa	Identyfikator nazwa	302306_2 Słupca
Obszr ewidencyjna nazwa	Identyfikator nazwa	0010 Kąty
Nazwa układu współrzędnych	Skala mapy: procentowych ułamkowy	"2000 - etykieta 0" 1:1000 Kosztaf
Oznaczenie granic obszar, który był przedmiotem aktualizacji	Dz. nr - wg zasobu	Pole pow. -
Seriej	Uwagi	6.174.10.18.2
Data opracowania mapy:		2017-09-13
GEODETA Adrian Nawrociakiewicz inż. Adrian Nawrociakiewicz podpis osoby reprezentującej wykonawcę GEODETA UPRAWNIENY Kamil Kępczyk inż. Kamil Kępczyk podpis osoby reprezentującej wykonawcę		