

ZMIANA MIEJSCOWYCH PLANÓW ZAGOSPODAROWANIA PRZESTRZENNEGO GMINY SŁUPCA DLA WYBRANYCH TERENÓW W OBRĘBACH GEODEZYJNYCH BORKI, CIENIN KOŚCIELNY, CIENIN-PERZE, CIENIN ZABORNY, KĄTY, KOCHOWO, KOSZUTY, KOSZUTY-PARCELE, KORWIN, KOWALEWO-OPACTWO, KOWALEWO-SOŁECTWO, MŁODOJEWO, NIEZGODA, PIOTROWICE, WILCZNA, WOLA KOSZUCKA-PARCELE, ŻELAZKÓW - CZĘŚĆ A.2

OZNACZENIA

OGÓLNE:

■ ■ ■ ■ GRANICA OPRACOWANIA
 — LINIE ROZGRANICZAJĄCE TERENY O RÓŻNYM PRZEZNACZENIU LUB RÓŻNYCH ZASADACH ZAGOSPODAROWANIA

△ — NIEPRZEKACZALNE LINIE ZABUDOWY

← 16 → WYMIARY

PRZEZNACZENIE TERENÓW:

MN/U TEREN ZABUDOWY MIESZKANIOWEJ JEDNORODZINNEJ LUB USŁUGOWEJ

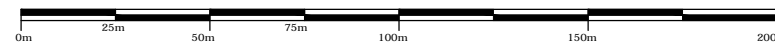
RM TEREN ZABUDOWY ZAGRODOWEJ W GOSPODARSTWIE ROLNYM, HODOWLANYM I OGRODNICZYM

KDD TEREN DROGI PUBLICZNEJ - KLASY DOJAZDOWEJ

KDW TEREN DROGI WEWNĘTRZNEJ

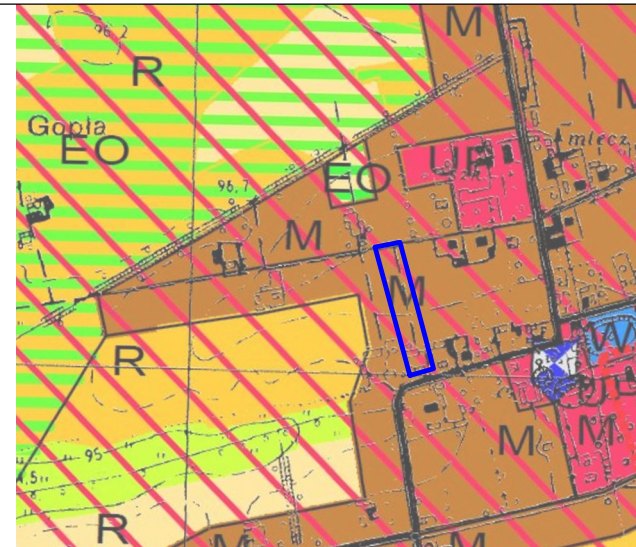
Załącznik nr 3
 do Uchwały Nr
 Rady Gminy Słupca
 z dnia

SKALA 1 : 2 000



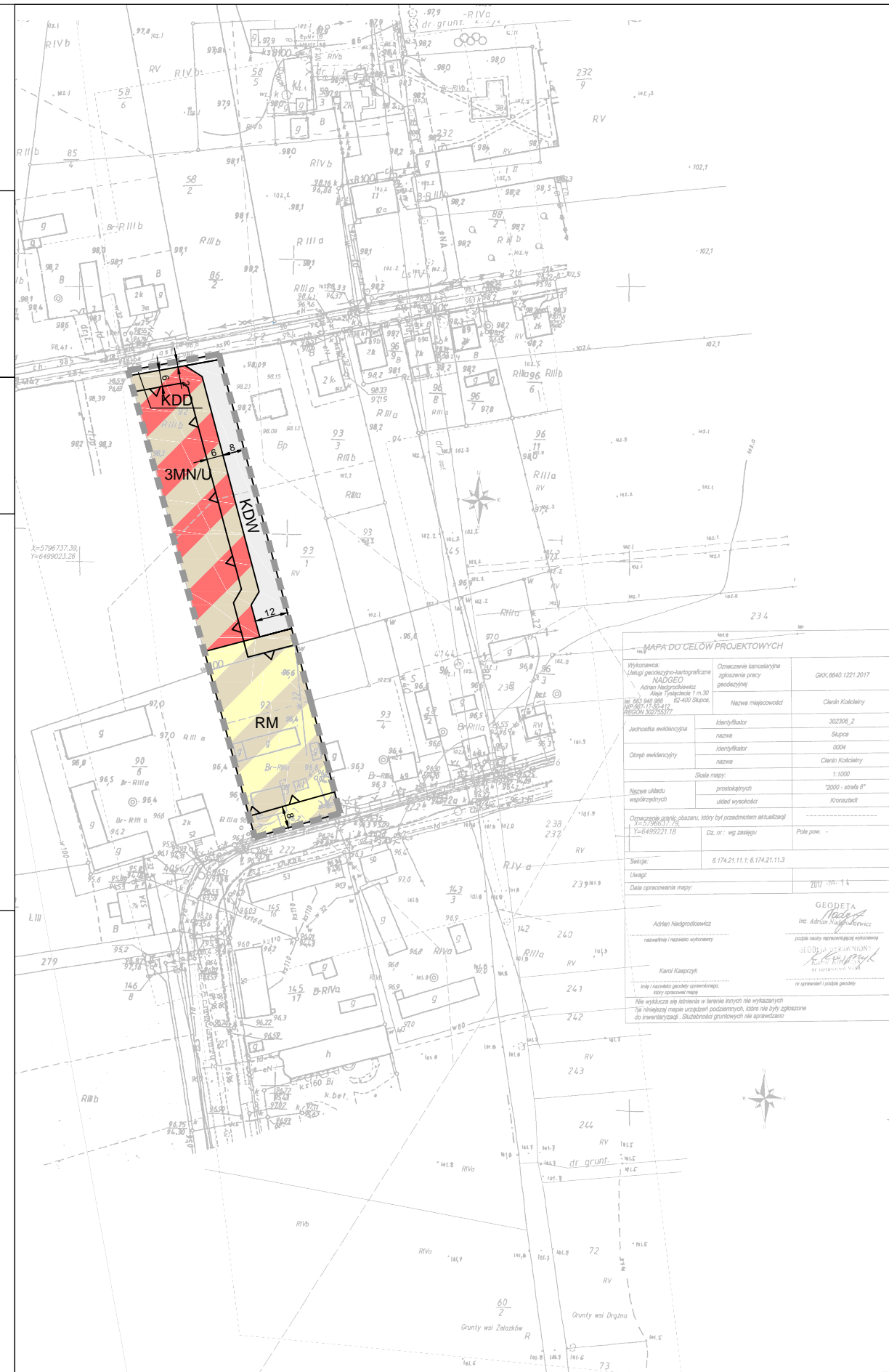
WYRYS ZE STUDIUM UWARUNKOWAŃ I KIERUNKÓW ZAGOSPODAROWANIA PRZESTRZENNEGO GMINY SŁUPCA
 SKALA 1 : 10 000

GRANICA PLANU MIEJSCOWEGO



„Świadczy się, że niniejszy dokument został opracowany w wyniku prac geodezyjnych i kartograficznych, których rezultaty zawiera operat techniczny wpisany do ewidencji materiałów graficznych zasobu geodezyjnego i kartograficznego

Organ prowadzący geodezyjny i kartograficzny	Starosta Słupecki
Identyfikator ewidencyjny materiału zasobu	P.3023.2014. 1221. 2017
Data wpisania operatu technicznego do ewidencji materiałów zasobu	2017-09-19
Imię, nazwisko i podpis osoby reprezentującej organ	Starosta Słupecki Geodeta w Wydziale Geodezji, Kartografii i Katastru <i>Jan Nawroćnik</i>



MAPA DO CELÓW PROJEKTOWYCH		
Wykonawca: Urząd geodezyjno-kartograficzny NADGEO Adrian Nawroćnikiewicz ul. Tysiąclecia 1a/30 05-400 Słupca tel. 22 732 21 77 fax 22 732 21 78	Opisanie i oznaczenie zgłoszenia pracy projektowej: Nazwa miejscowości: Cienin Kościelny	GNK.0540.1221.2017
Jednostka ewidencyjna: nazwa: Słupca	Identyfikator: nazwa: 302306_2	
Opis ewidencyjny: nazwa: Cienin Kościelny	Identyfikator: nazwa: 0004	
Nazwa ulicy: współrzędnych	Skala mapy: nazwa: 1:1000	
Opisany teren: Y=6499221,18	Wielkość: nazwa: 2000 - strona 6'	
Skłony: nazwa: 6.174.21.11.1, 6.174.21.11.3	Uwagi: nazwa: Pole pow.:	
Data opracowania mapy:		2017-09-19
GEODETA ADRIAN NAWROĆNIKIEWICZ podpis osoby wykonującej roboty JEDYNA OSOBA UPRAWNIENIJA K. Nawroćnikiewicz ul. Tysiąclecia 1a/30 05-400 Słupca		