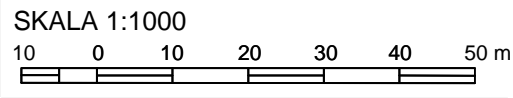


ZMIANA MIEJSCOWYCH PLANÓW ZAGOSPODAROWANIA PRZESTRZENNEGO GMINY SŁUPCA DLA WYBRANYCH TERENÓW W OBRĘBACH GEODEZYJNYCH BORKI, KORWIN, KOWALEWO-OPACTWO, KOWALEWO-SOŁECTWO, MŁODOJEWO, PIOTROWICE, WIERZBNO I WILCZNA

Woj. wielkopolskie
powiat : słupecki
gmina : Słupca
obręb : Wierzbo



Wierzbo, dz. o nr ewid. 224

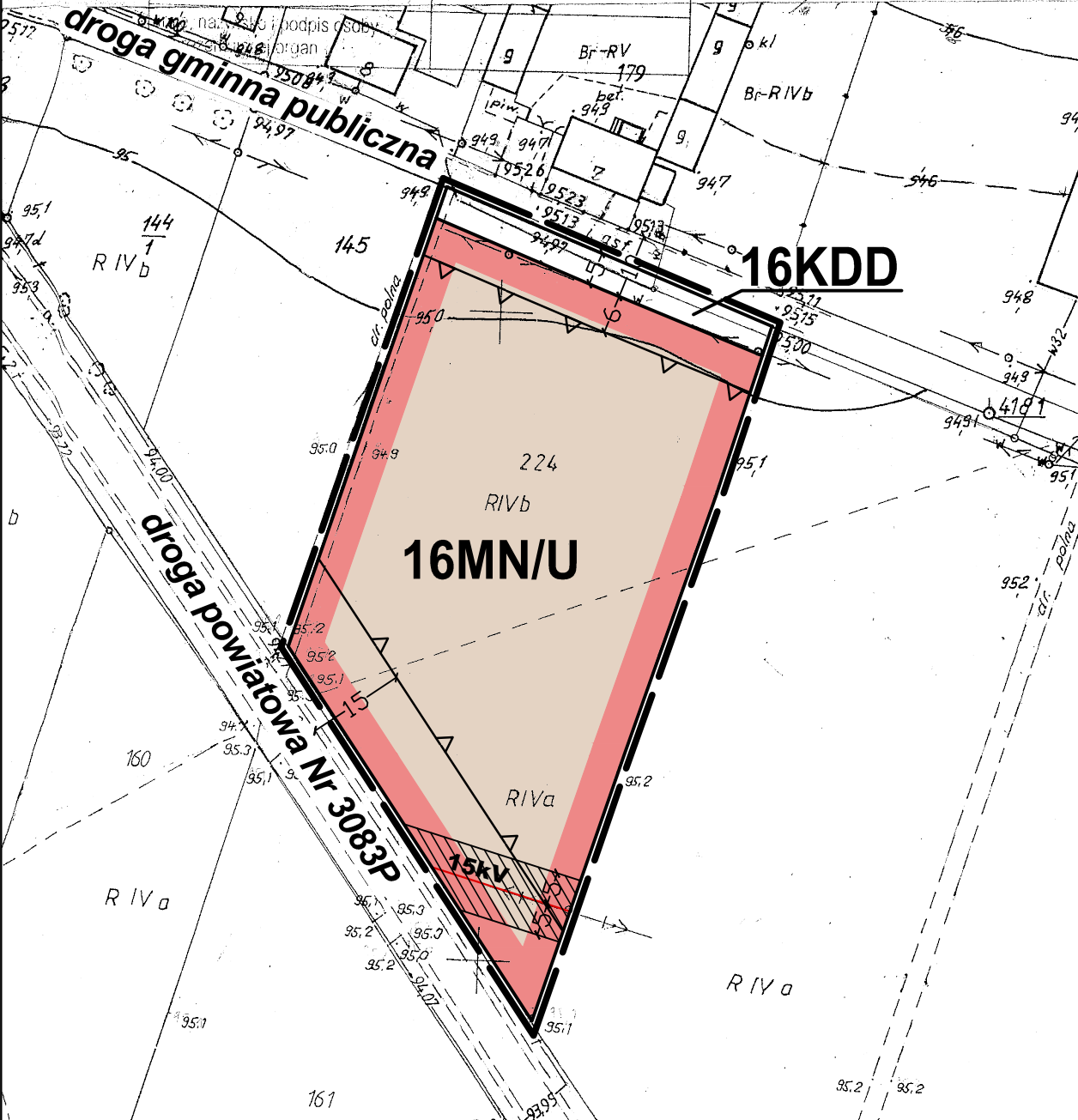
KOPIA MAPY ZASADNICZEJ NIEAKTUALIZOWANEJ

Sekcja h. 24. 314. 224

Skala 1:1000

Poświadczam się zgodność niniejszej kopii z treścią materiałów państwowego zasobu geodezyjnego i kartograficznego	
Organ Prowadzący państwowy zasób geodezyjny i kartograficzny	Starosta Słupecki
Nazwa materiału zasobu	<u>mapa</u>
Identyfikator ewidencyjny materiału zasobu	P.3023.20 <u>16</u>
Data wykonania kopii	<u>12 WRZ. 2016</u>

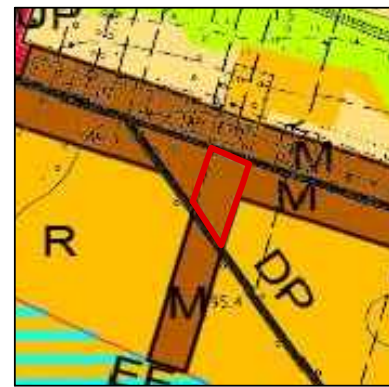
z up. Starosty
Geodeta w Wydziale Geodezji,
Kartografii i Katastru
Janusz Murawski



Załącznik Nr 16
do Uchwały Nr
Rady Gminy Słupca
z dnia
ogłoszonej w Dz.Urz.Woj.Wlkp. z dnia poz.

WYRYS ZE STUDIUM UWARUNKOWAŃ I KIERUNKÓW ZAGOSPODAROWANIA PRZESTRZENNEGO GMINY SŁUPCA

skala 1:10 000



- OZNACZENIA:
- GRANICA OBSZARU OBJĘTEGO ZMIANĄ MIEJSCOWEGO PLANU ZAGOSPODAROWANIA PRZESTRZENNEGO
 - M TERENY ZAINWESTOWANIA O WIODĄCEJ FUNKCJI ZAGRODOWEJ, MIESZKANIOWEJ I USŁUGOWEJ
 - DP DROGA POWIATOWA
 - DG DROGA GMINNA

- OZNACZENIA
- USTALENIA PLANU:
- GRANICA OBSZARU OBJĘTEGO ZMIANĄ PLANU
 - LINIE ROZGRANICZAJĄCE TERENY O RÓŻNYM PRZEZNACZENIU LUB RÓŻNYCH ZASADACH ZAGOSPODAROWANIA
 - NIEPRZEKRACZALNE LINIE ZABUDOWY
 - MN/U TERENY ZABUDOWY MIESZKANIOWEJ JEDNORODZINNEJ I USŁUGOWEJ
 - KDD TERENY DRÓG PUBLICZNYCH - DROGI KLASY DOJAZDOWEJ
 - 6 LINIE WYMIAROWE

- INFORMACJE:
- 15kV LINIA ELEKTROENERGETYCZNA ŚREDNIEGO NAPIĘCIA 15 kV Z PASEM OCHRONY FUNKCYJNEJ

Pracownia Urbanistyczna "PLAN21" Magdalena Kalinowska
Poznań

Główny projektant:
mgr Magdalena Kalinowska - członek ZOIU 383

Zespół projektowy:
mgr inż. Katarzyna Kalisz