

ZMIANA MIEJSCOWYCH PLANÓW ZAGOSPODAROWANIA PRZESTRZENNEGO GMINY SŁUPCA DLA WYBRANYCH TERENÓW W OBRĘBACH GEODEZYJNYCH BORKI, CIENIN KOŚCIELNY, CIENIN-PERZE, CIENIN ZABORNY, KĄTY, KOCHOWO, KOSZUTY, KOSZUTY-PARCELE, KORWIN, KOWALEWO-OPACTWO, KOWALEWO-SOŁECTWO, MŁODOJEWO, NIEZGODA, PIOTROWICE, WILCZNA, WOLA KOSZUCKA-PARCELE, ŻELAZKÓW - CZĘŚĆ A.1

OZNACZENIA

OGÓLNE:

- ■ ■ ■ GRANICA OPRACOWANIA
- LINIE ROZGRANICZAJĄCE TERENY O RÓŻNYM PRZEZNACZENIU LUB RÓŻNYCH ZASADACH ZAGOSPODAROWANIA
- △ NIEPRZEKRACZALNE LINIE ZABUDOWY
- ← 16 → WYMIARY
- - - - - ISTNIEJĄCY WODOCIĄG W100

PRZEZNACZENIE TERENÓW:

- MN TERENY ZABUDOWY MIESZKANIOWEJ JEDNORODZINNEJ

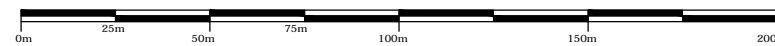
OBSZAR OBJĘTY PLANEM, PRZEDSTAWIONY NA ZAŁĄCZNIKU NR 4, ZLOKALIZOWANY JEST W GRANICACH:

- GŁÓWNEGO ZBIORNIKA WÓD PODZIEMNYCH "WIELKOPOLSKA DOLINA KOPALNA" GZWP NR 144
- GŁÓWNEGO ZBIORNIKA WÓD PODZIEMNYCH "SUBZBIORNIK INOWROCŁAW - GNIEZNO" GZWP NR 143
- OBSZARU CHRONIONEGO KRAJOBRAZU - OBSZAR POWIDZKO-BIENISZEWSKI
- ZASIĘGU POWIERZCHNI OGRANICZAJĄCEJ PODEJŚCIA LOTNISKA POWIDZ
- ZASIĘGU POWIERZCHNI OGRANICZAJĄCEJ POZIOMEJ WEWNĘTRZNEJ I STOŻKOWEJ LOTNISKA POWIDZ
- STREFY WEWNĘTRZNEJ OGRANICZONEGO UŻYTKOWANIA LOTNISKA POWIDZ
- STREFY ZEWNĘTRZNEJ OGRANICZONEGO UŻYTKOWANIA LOTNISKA POWIDZ

TEREN OZNACZONY SYMBELEM 2MN ZLOKALIZOWANY JEST W GRANICACH POWIDZKIEGO PARKU KRAJOBRAZOWEGO

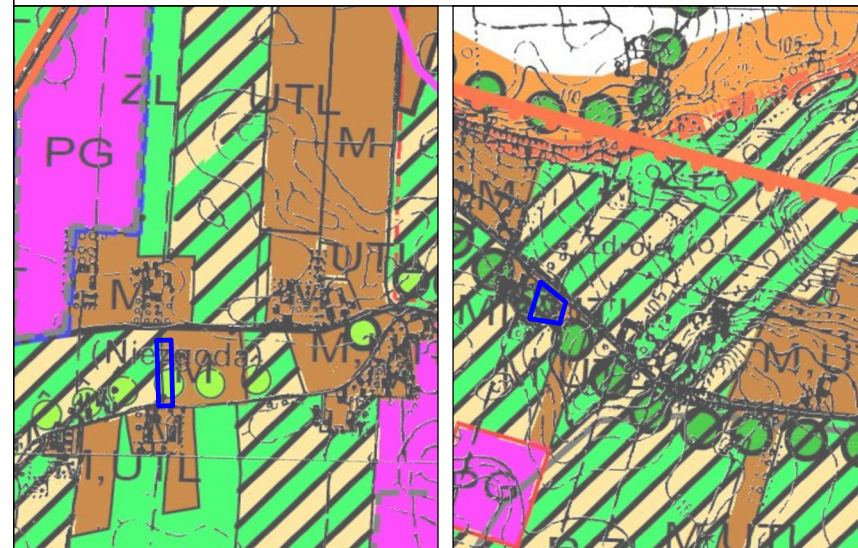
Załącznik nr 4
do Uchwały Nr
Rady Gminy Słupca
z dnia

SKALA 1 : 2 000



WYRYS ZE STUDYUM UWARUNKOWAŃ I KIERUNKÓW ZAGOSPODAROWANIA PRZESTRZENNEGO GMINY SŁUPCA
SKALA 1 : 10 000

GRANICA PLANU MIEJSCOWEGO



Podświadczam, że niniejszy dokument został opracowany w wyniku prac geodezyjnych i kartograficznych, których rezultaty zawiera operat techniczny wpisany do ewidencji materiałów państwowego zasobu geodezyjnego i kartograficznego

Organ Prowadzący państwowy zasób geodezyjny i kartograficzny: Starosta Słupcecki

Identyfikator ewidencyjny materiału zasobu: P.3023.20/17.1203.2017

Data wpisania operatu technicznego do ewidencji materiałów zasobu: 2017-09-14

Imię, nazwisko i podpis osoby reprezentującej organ: Starosta Słupcecki

Podświadczam, że niniejszy dokument został opracowany w wyniku prac geodezyjnych i kartograficznych, których rezultaty zawiera operat techniczny wpisany do ewidencji materiałów państwowego zasobu geodezyjnego i kartograficznego

Organ Prowadzący państwowy zasób geodezyjny i kartograficzny: Starosta Słupcecki

Identyfikator ewidencyjny materiału zasobu: P.3023.20/17.1218.2017

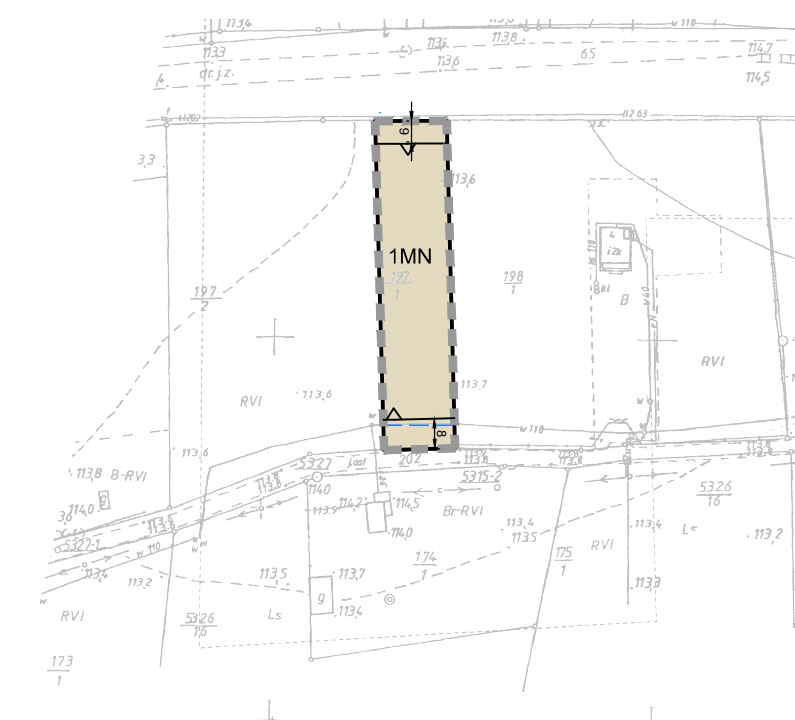
Data wpisania operatu technicznego do ewidencji materiałów zasobu: 2017-09-12

Imię, nazwisko i podpis osoby reprezentującej organ: Starosta Słupcecki

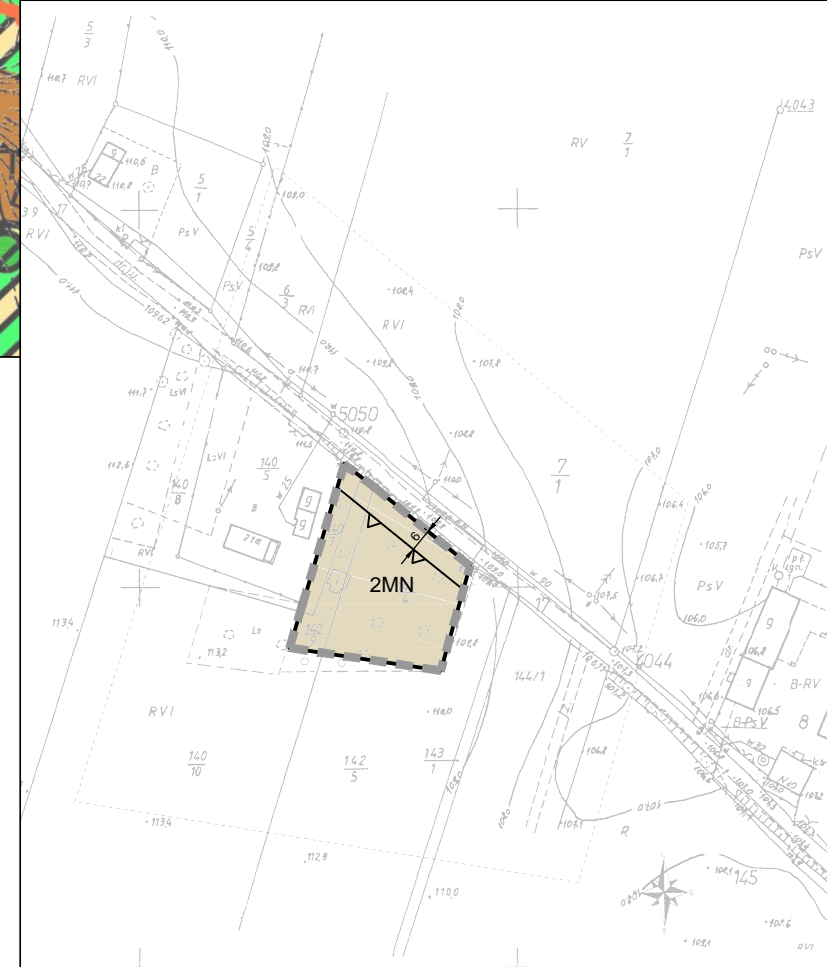


M&R BIURO PROJEKTÓW MIELOCH SP. Z O. O.

MAPA DO CELÓW PROJEKTOWYCH		
Informacje: Liczba projektów: 1 Nazwa projektu: 142/2017 Adres: Kochowo Data: 2017-09-12	Opisanie: 142/2017 Nazwa: 142/2017 Data: 2017-09-12	Opisanie: 142/2017 Nazwa: 142/2017 Data: 2017-09-12
Identyfikator ewidencyjny materiału zasobu: P.3023.20/17.1218.2017	Opisanie: 142/2017 Nazwa: 142/2017 Data: 2017-09-12	Opisanie: 142/2017 Nazwa: 142/2017 Data: 2017-09-12
Data wpisania operatu technicznego do ewidencji materiałów zasobu: 2017-09-12	Opisanie: 142/2017 Nazwa: 142/2017 Data: 2017-09-12	Opisanie: 142/2017 Nazwa: 142/2017 Data: 2017-09-12
Imię, nazwisko i podpis osoby reprezentującej organ: Starosta Słupcecki	Opisanie: 142/2017 Nazwa: 142/2017 Data: 2017-09-12	Opisanie: 142/2017 Nazwa: 142/2017 Data: 2017-09-12



obręb Niezgoda, dz. o nr ewid. 197/1



MAPA DO CELÓW PROJEKTOWYCH		
Informacje: Liczba projektów: 1 Nazwa projektu: 142/2017 Adres: Kochowo Data: 2017-09-12	Opisanie: 142/2017 Nazwa: 142/2017 Data: 2017-09-12	Opisanie: 142/2017 Nazwa: 142/2017 Data: 2017-09-12
Identyfikator ewidencyjny materiału zasobu: P.3023.20/17.1218.2017	Opisanie: 142/2017 Nazwa: 142/2017 Data: 2017-09-12	Opisanie: 142/2017 Nazwa: 142/2017 Data: 2017-09-12
Data wpisania operatu technicznego do ewidencji materiałów zasobu: 2017-09-12	Opisanie: 142/2017 Nazwa: 142/2017 Data: 2017-09-12	Opisanie: 142/2017 Nazwa: 142/2017 Data: 2017-09-12
Imię, nazwisko i podpis osoby reprezentującej organ: Starosta Słupcecki	Opisanie: 142/2017 Nazwa: 142/2017 Data: 2017-09-12	Opisanie: 142/2017 Nazwa: 142/2017 Data: 2017-09-12

obręb Kochowo, dz. o nr ewid. 142/4