

ZMIANA MIEJSCOWYCH PLANÓW ZAGOSPODAROWANIA PRZESTRZENNEGO GMINY SŁUPCA DLA WYBRANYCH TERENÓW W OBRĘBACH GEODEZYJNYCH BORKI, CIENIN KOŚCIELNY, CIENIN-PERZE, CIENIN ZABORNY, KĄTY, KOCHOWO, KOSZUTY, KOSZUTY-PARCELE, KORWIN, KOWALEWO-OPACTWO, KOWALEWO-SOŁECTWO, MŁODOJEWO, NIEZGODA, PIOTROWICE, WILCZNA, WOLA KOSZUCKA-PARCELE, ŻELAZKÓW - CZĘŚĆ A.1

OZNACZENIA

OGÓLNE:

- ■ ■ ■ GRANICA OPRACOWANIA
- LINIE ROZGRANICZAJĄCE TERENY O RÓŻNYM PRZEZNACZENIU LUB RÓŻNYCH ZASADACH ZAGOSPODAROWANIA
- △ NIEPRZEKRACZALNE LINIE ZABUDOWY
- ← 16 → WYMIARY
- WSTĘPNA OŚ GAZOCIĄGÓW MAGISTRALNYCH WG PLANU ZAGOSPODAROWANIA PRZESTRZENNEGO WOJEWÓDZTWA WIELKOPOLSKIEGO

PRZEZNACZENIE TERENÓW:

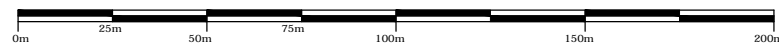
- MN/U TEREN ZABUDOWY MIESZKANIOWEJ JEDNORODZINNEJ LUB USŁUGOWEJ
- KDD TEREN DROGI PUBLICZNEJ - KLASY DOJAZDOWEJ
- KDW TERENY DRÓG WEWNĘTRZNYCH

OBZAR OBJĘTY PLANEM, PRZEDSTAWIONY NA ZAŁĄCZNIKU NR 3, ZLOKALIZOWANY JEST W GRANICACH:

- GŁÓWNEGO ZBIORNIKA WÓD PODZIEMNYCH "WIELKOPOLSKA DOLINA KOPALNA" GZWP NR 144
- GŁÓWNEGO ZBIORNIKA WÓD PODZIEMNYCH "SUBZBIORNIK INOWROCŁAW - GNIEZNO" GZWP NR 143
- OBSZARU CHRONIONEGO KRAJOBRAZU - OBSZAR POWIDZKO-BIENISZEWSKI
- POWIDZKIEGO PARKU KRAJOBRAZOWEGO
- ZASIĘGU POWIERZCHNI OGRANICZAJĄCEJ PODEJŚCIA LOTNISKA POWIDZ
- ZASIĘGU POWIERZCHNI OGRANICZAJĄCEJ POZIOMEJ WEWNĘTRZNEJ I STOŻKOWEJ LOTNISKA POWIDZ
- STREFY WEWNĘTRZNEJ OGRANICZONEGO UŻYTKOWANIA LOTNISKA POWIDZ
- STREFY ZEWNĘTRZNEJ OGRANICZONEGO UŻYTKOWANIA LOTNISKA POWIDZ

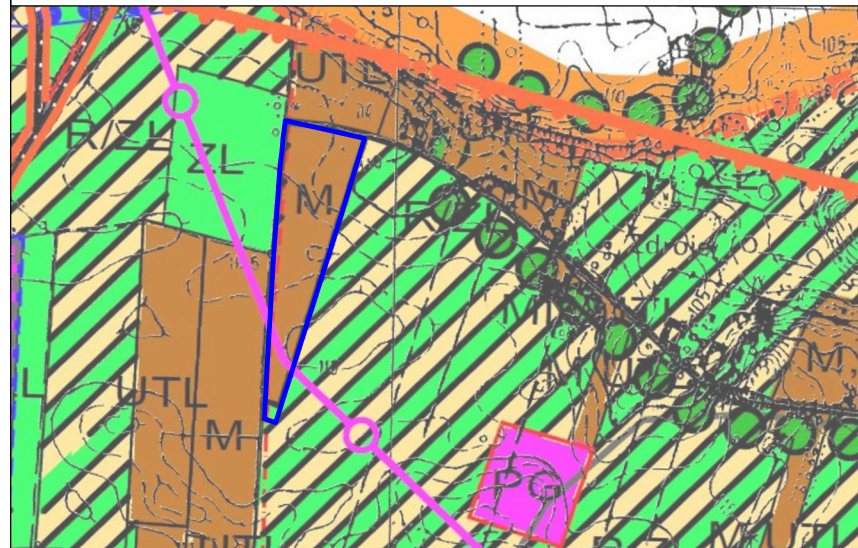
Załącznik nr 3
do Uchwały Nr
Rady Gminy Słupca
z dnia

SKALA 1 : 2 000



WYRYS ZE STUDIUM UWARUNKOWAŃ I KIERUNKÓW ZAGOSPODAROWANIA PRZESTRZENNEGO GMINY SŁUPCA
SKALA 1 : 10 000

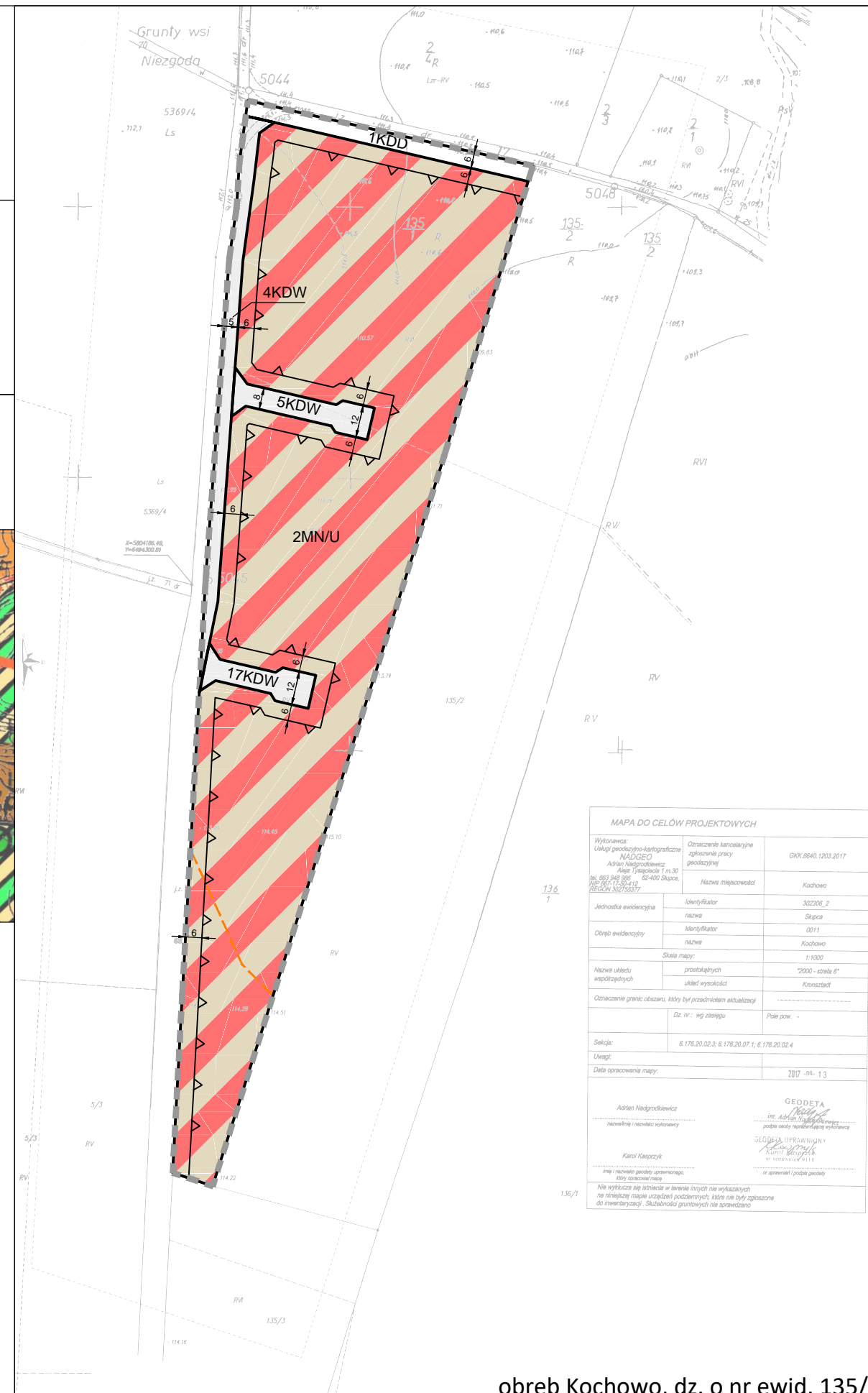
GRANICA PLANU MIEJSCOWEGO



Poswiadcza się, że niniejszy dokument został opracowany w wyniku prac geodezyjnych i kartograficznych, których rezultatem jest niniejszy dokument, zawiera operat techniczny wpisany do ewidencji materiałów państwowego zasobu geodezyjnego i kartograficznego

Organ Prowadzący państwowy zasób geodezyjny i kartograficzny	Starosta Słupcki
Identyfikator ewidencyjny materiału zasobu	P.3023.20 17. 12.03.2017
Data wpisania operatu technicznego do ewidencji materiałów zasobu	2017-09-14
Imię, nazwisko i podpis osoby reprezentującej organ	Geodeta w Wydziale Geodezji, Kartografii i Katastru

Jan Nawroćnik



MAPA DO CELÓW PROJEKTOWYCH		
Wykonawca: Urząd geodezyjno-kartograficzny NADGEO Adrian Niedroczewicz ul. Tysiąclecia 1 m.30 60-400 Słupca NIP 601 948 000 REGON 140755317	Oznaczenie kartograficzne zgodnie z prawem geodezyjnym Nazwa miejscowości Kochowo	OKR.6640.1202.2017
Jednostka ewidencyjna nazwa	Identyfikator nazwa	302302_2 Słupca
Obręb ewidencyjny nazwa	Identyfikator nazwa	0011 Kochowo
Skala mapy:		
Nazwa układu współrzędnych	przekątnych układ wysokości	"2000 - strefa 6" Krańcowy
Oznaczenie granic obszaru, który był przedmiotem aktualizacji		
Dz. nr - wg szeregu	Pole pow. -	
Skąd:	6.178.20.02.3; 6.178.20.07.1; 6.178.20.02.4	
Uwagi:		
Data opracowania mapy:	2017-09-13	
Adrian Niedroczewicz Inżynier i kierownik wykonawczy GEODETA Inż. Jan Nawroćnik GEODETA I PRACOWNIK KARTOGRAFII I KATASTRU ul. Wesoła 11/12 60-400 Słupca NIP 601 948 000 REGON 140755317		
Nie wykazuje się istnienia w terenie innych nie wykazanych na niniejszej mapie urządzeń podziemnych, które nie były zgłoszone do inwentaryzacji. Świadectwo geodezyjne nie sprawdzić.		



M&R BIURO PROJEKTÓW MIELOCH SP. Z O. O.