

# ZMIANA MIEJSCOWYCH PLANÓW ZAGOSPODAROWANIA PRZESTRZENNEGO GMINY SŁUPCA DLA WYBRANYCH TERENÓW W OBRĘBACH GEODEZYJNYCH BORKI, CIENIN KOŚCIELNY, CIENIN-PERZE, CIENIN ZABORNY, KĄTY, KOCHOWO, KOSZUTY, KOSZUTY-PARCELE, KORWIN, KOWALEWO-OPACTWO, KOWALEWO-SOŁECTWO, MŁODOJEWO, NIEZGODA, PIOTROWICE, WILCZNA, WOLA KOSZUCKA-PARCELE, ŻELAZKÓW - CZĘŚĆ A.1


## OZNACZENIA OGÓLNE:

■ ■ ■ ■ GRANICA OPRACOWANIA  
 — LINIE ROZGRANICZAJĄCE TERENY O RÓŻNYM PRZEZNACZENIU LUB RÓŻNYCH ZASADACH ZAGOSPODAROWANIA

△ — NIEPRZEKRACZALNE LINIE ZABUDOWY

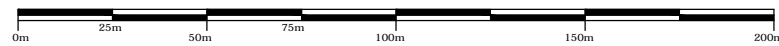
← 16 → WYMIARY

## PRZEZNACZENIE TERENÓW:

 TEREN ZABUDOWY MIESZKANIOWEJ JEDNORODZINNEJ LUB USŁUGOWEJ

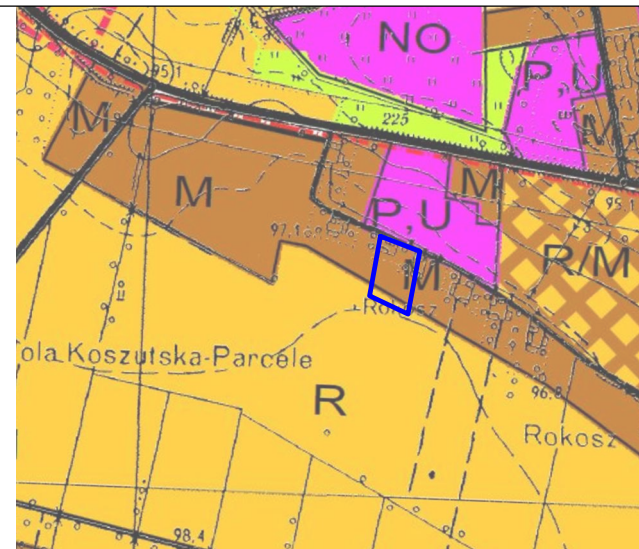
Załącznik nr 18  
 do Uchwały Nr ....  
 Rady Gminy Słupca  
 z dnia .....

SKALA 1 : 2 000



WYRYS ZE STUDIUM UWARUNKOWAŃ I KIERUNKÓW ZAGOSPODAROWANIA PRZESTRZENNEGO GMINY SŁUPCA  
 SKALA 1 : 10 000

 GRANICA PLANU MIEJSCOWEGO



Przewiduje się, że niniejszy dokument został opracowany w wyniku prac geodezyjnych i kartograficznych, których rezultaty zawiera operat techniczny wpisany do ewidencji materiałów państwowego zasobu geodezyjnego i kartograficznego

Organ Prowadzący państwowy zasób geodezyjny i kartograficzny	Starosta Słupecki
Identyfikator ewidencyjny materiału zasobu	PJ3023.2017.1216.2017
Data wpisania operatu technicznego do ewidencji materiałów zasobu	2017-09-12
Imię, nazwisko i podpis osoby reprezentującej organ	Geodeta w Wydziale Geodezji i Kartografii i Katastru Jan Nawrociak

MAPA DO CELÓW PROJEKTOWYCH		
Wykonawca: Urząd geodezyjno-kartograficzny NADGEO Adrian Nadgróblewicz Al. Wolności 1 m.30 62-400 Słupca NIP 662-11-52414 REGON 142755177	Oznaczenie kancelaryjne zgłoszenie pracy geodezyjnej	GKK.6640.1216.2017
Jednostka ewidencyjna	Identyfikator nazwa	302306_2 Słupca
Określenie ewidencyjne	Identyfikator nazwa	0033 Wola Koszucka-Parcele
Skala mapy:	1:1000	
Nazwa układu współrzędnych	przebiegłych układ wysokości	"2000" - sfera 0" Krosno2011
Oznaczenie granic obszaru, który był przedmiotem aktualizacji	-----	
Dz. nr. : wg zasobu	Pole pow. : -	
Sekcja:	6.174.20.24.1; 6.174.20.24.2	
Urząd:	Słupca	
Data opracowania mapy:	2017-09-12	
Adrian Nadgróblewicz nazwisko i nazwisko wykonawcy	GEODETA int. Adrian Nadgróblewicz podpis osoby reprezentującej wykonawcę	
Krzysztof Kąkol imię i nazwisko osoby wykonującej czynności w urzędzie i podpis	GEODETA UPRAWNIENY Krzysztof Kąkol imię i nazwisko osoby wykonującej czynności w urzędzie i podpis	
Nie wykazuje się składek w formie złotych nie wykazanych na niniejszej mapie urządzeń pomiarowych, które nie były zgłoszone do ewidencji państwowego zasobu geodezyjnego i kartograficznego.		