

ZMIANA MIEJSCOWYCH PLANÓW ZAGOSPODAROWANIA PRZESTRZENNEGO GMINY SŁUPCA DLA WYBRANYCH TERENÓW W OBRĘBACH GEODEZYJNYCH BORKI, CIENIN KOŚCIELNY, CIENIN-PERZE, CIENIN ZABORNY, KĄTY, KOCHOWO, KOSZUTY, KOSZUTY-PARCELE, KORWIN, KOWALEWO-OPACTWO, KOWALEWO-SOŁECTWO, MŁODOJEWO, NIEZGODA, PIOTROWICE, WILCZNA, WOLA KOSZUCKA-PARCELE, ŻELAZKÓW - CZĘŚĆ A.1

OZNACZENIA

OGÓLNE:

- ■ ■ ■ GRANICA OPRACOWANIA
- LINIE ROZGRANICZAJĄCE TERENY O RÓŻNYM PRZEZNACZENIU LUB RÓŻNYCH ZASADACH ZAGOSPODAROWANIA

- △ NIEPRZEKRACZALNE LINIE ZABUDOWY

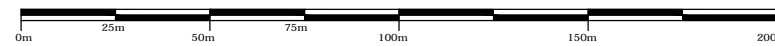
- ← 16 → WYMIARY

PRZEZNACZENIE TERENÓW:

- MN/U TERENY ZABUDOWY MIESZKANIOWEJ JEDNORODZINNEJ LUB USŁUGOWEJ
- KDW TERENY DRÓG WEWNĘTRZNYCH

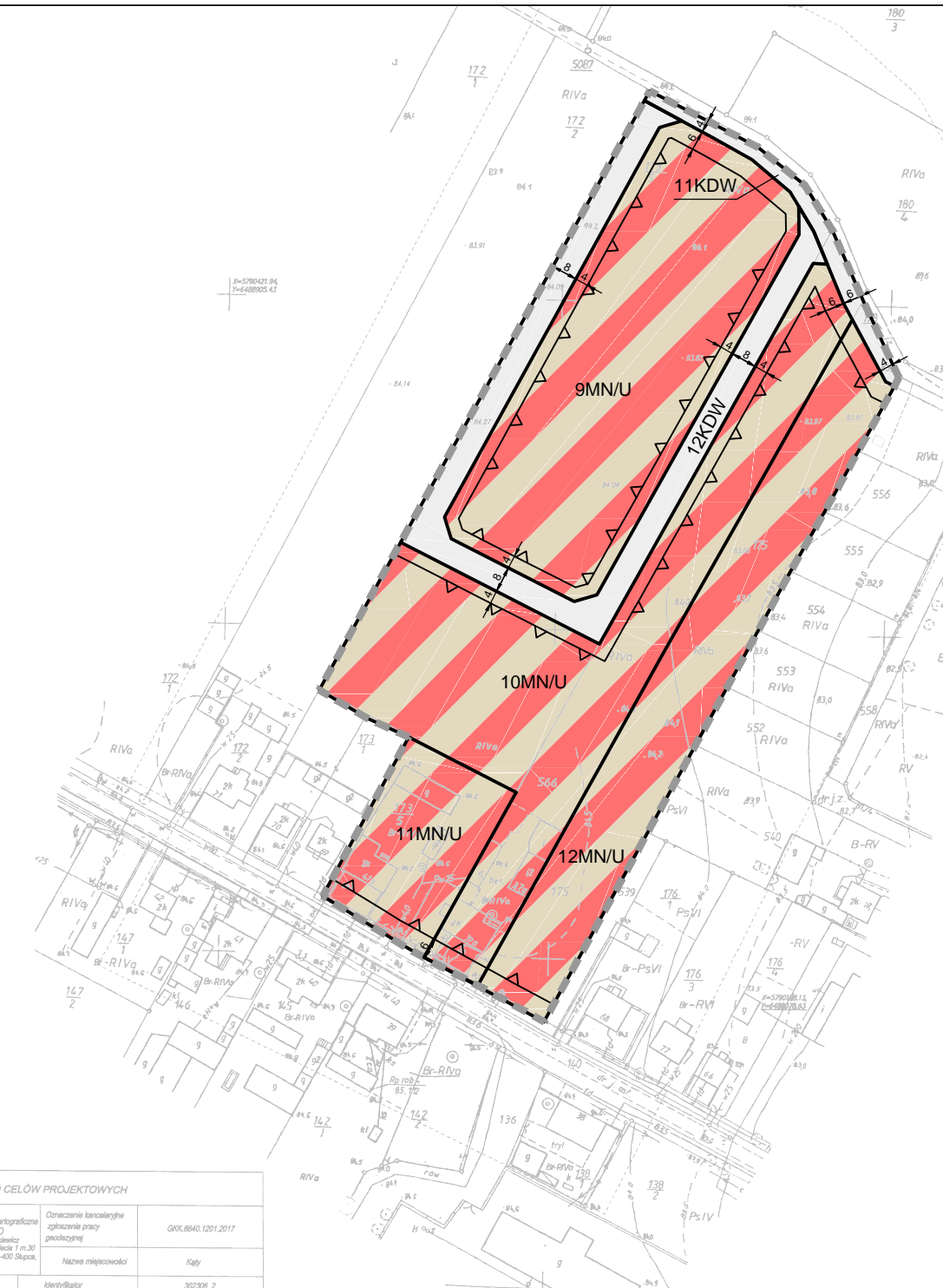
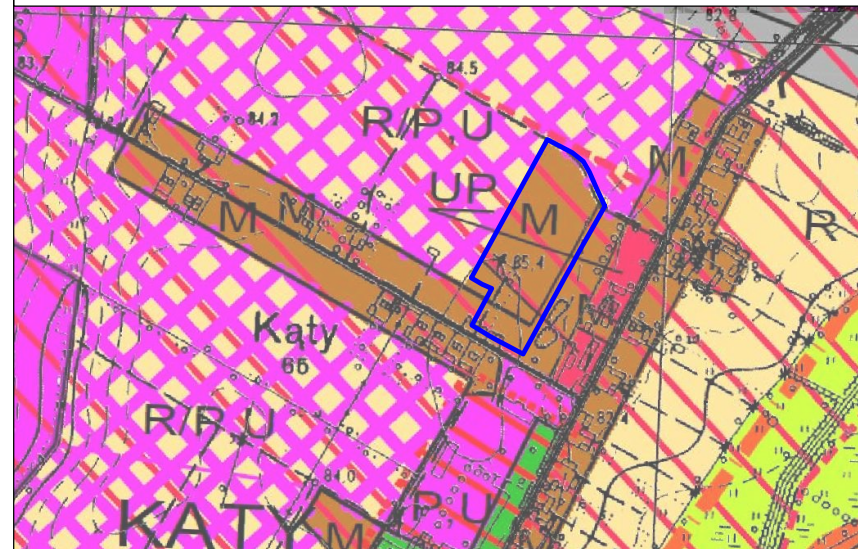
Załącznik nr 15
do Uchwały Nr
Rady Gminy Słupca
z dnia

SKALA 1 : 2 000



WYRYS ZE STUDIUM UWARUNKOWAŃ I KIERUNKÓW ZAGOSPODAROWANIA
PRZESTRZENNEGO GMINY SŁUPCA
SKALA 1 : 10 000

GRANICA PLANU MIEJSCOWEGO



Proszę zwrócić uwagę, że niniejszy dokument został opracowany w wyniku prac geodezyjnych i kartograficznych, których rezultaty zawiera operat techniczny wpisany do ewidencji materiałów państwowego zasobu geodezyjnego i kartograficznego

Organ Prowadzący państwowy zasób geodezyjny i kartograficzny: **Starosta Słupski**

Identyfikator ewidencyjny materiału kartograficznego: **P.3023.20** *17.12.01.2017*

Data wpisania operatu technicznego do ewidencji materiałów zasobu: **2017-09-14**

Imię, nazwisko i podpis osoby wykonującej organ: **Starosta**

Geodeta w Wydziale Geodezji, Kartografii i Katastru
Jan Nawrociak

MAPA DO CELÓW PROJEKTOWYCH		
Wydawca: Urząd geodezyjno-kartograficzny NADGEO Adrian Nawrociakiewicz Al. Tytuszczyka 1 m.30 ul. 601 141 000 02-400 Słupca REGON 14234116 REGON 30275357	Oznaczenie kancelaryjne zgłoszenia pracy geodezyjnej Nazwa miejscowości	GOK.6640.1201.2017 Kąty
Jednostka ewidencyjna nazwa	Identyfikator nazwa	302302_2 Słupca
Okręg ewidencyjny nazwa	Identyfikator nazwa	0010 Kąty
Skala mapy:		1:1000
Nazwa ulic ul. współrzędnych		proszących ul. ul. Krowca
Oznaczenie granic obszarów, który był przedmiotem aktualizacji		
Dz. nr.: wg zasęgu		Pole pow.:
Sąsiedzi:		6.174.19.24.1; 6.174.19.24.3
Liczba:		
Data opracowania mapy:		2017-09-13
Adrian Nawrociakiewicz nazwisko i nazwisko wykonawcy		Geodeta Inż. Adrian Nawrociakiewicz nazwisko i nazwisko wykonawcy
Krzysztof Kasperczyk imię i nazwisko osoby sporządzającej, data opracowania mapy		Geodeta Krzysztof Kasperczyk imię i nazwisko osoby sporządzającej, data opracowania mapy
Nie wyłącza się dozwolone w terenie brzozy nie wyłączonej na niniejszej mapie urządzeń podziemnych, które nie były zgłoszone do ewidencji. Słubniki gruntowych nie sporządzono		