

# ZMIANA MIEJSCOWYCH PLANÓW ZAGOSPODAROWANIA PRZESTRZENNEGO GMINY SŁUPCA DLA WYBRANYCH TERENÓW W OBRĘBACH GEODEZYJNYCH BORKI, CIENIN KOŚCIELNY, CIENIN-PERZE, CIENIN ZABORNY, KĄTY, KOCHOWO, KOSZUTY, KOSZUTY-PARCELE, KORWIN, KOWALEWO-OPACTWO, KOWALEWO-SOŁECTWO, MŁODOJEWO, NIEZGODA, PIOTROWICE, WILCZNA, WOLA KOSZUCKA-PARCELE, ŻELAZKÓW - CZĘŚĆ A.1

## OZNACZENIA

### OGÓLNE:

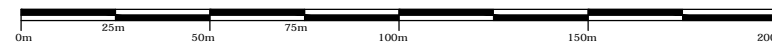
- ■ ■ ■ GRANICA OPRACOWANIA
- LINIE ROZGRANICZAJĄCE TERENY O RÓŻNYM PRZEZNACZENIU LUB RÓŻNYCH ZASADACH ZAGOSPODAROWANIA
- △ NIEPRZEKRACZALNE LINIE ZABUDOWY
- ← 16 → WYMIARY
- — — — — NAPOWIETRZNA LINIA ELEKTROENERGETYCZNA ŚREDNIEGO NAPIĘCIA SN 15 kV
- ▤ ▤ ▤ ▤ PAS TECHNOLOGICZNY NAPOWIETRZNEJ LINII ELEKTROENERGETYCZNEJ ŚREDNIEGO NAPIĘCIA SN 15 kV

### PRZEZNACZENIE TERENÓW:

- MN/U TEREN ZABUDOWY MIESZKANIOWEJ JEDNORODZINNEJ LUB USŁUGOWEJ
- KDD TEREN DROGI PUBLICZNEJ - KLASY DOJAZDOWEJ

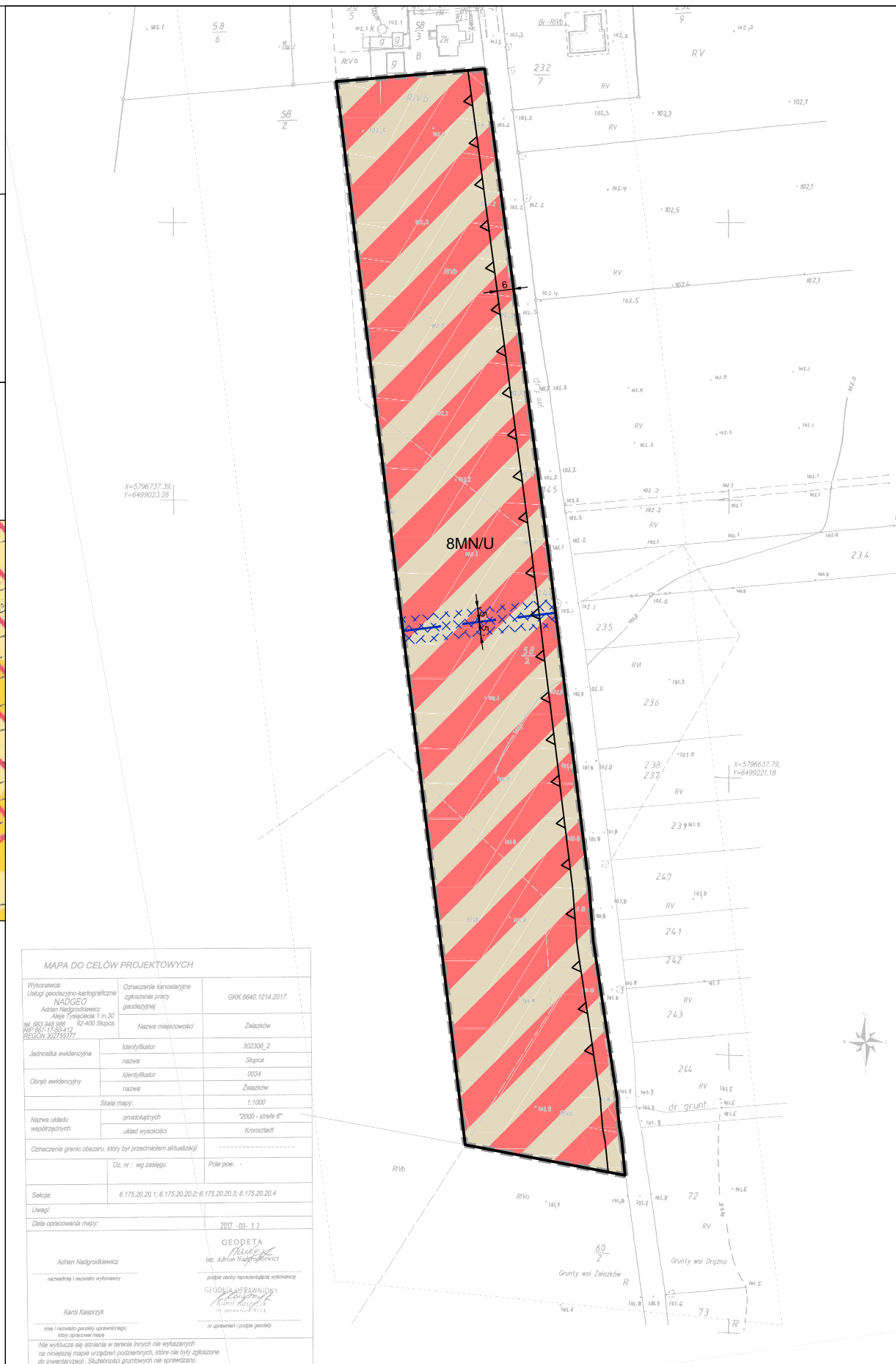
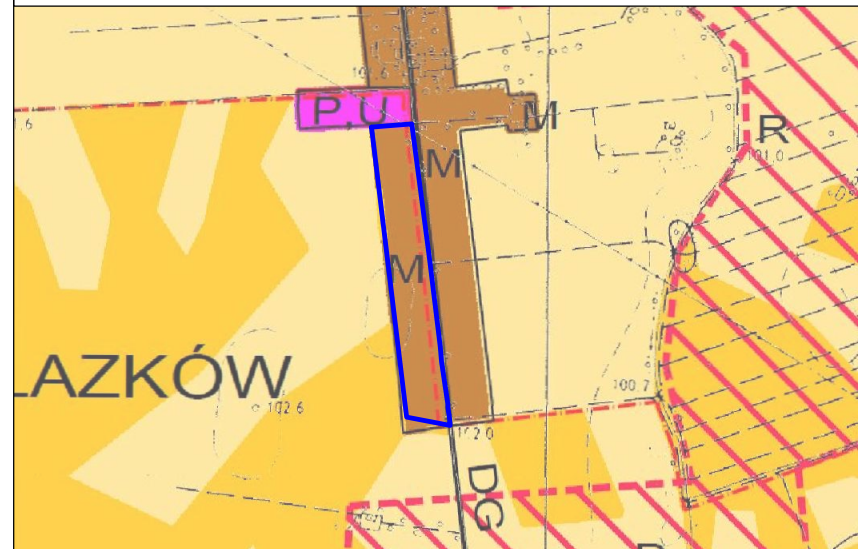
Załącznik nr 13  
do Uchwały Nr ....  
Rady Gminy Słupca  
z dnia .....

SKALA 1 : 2 000



WYRYS ZE STUDIUM UWARUNKOWAŃ I KIERUNKÓW ZAGOSPODAROWANIA PRZESTRZENNEGO GMINY SŁUPCA  
SKALA 1 : 10 000

GRANICA PLANU MIEJSCOWEGO



Poświadczam się, że niniejszy dokument został opracowany w wyniku prac geodezyjnych i kartograficznych, których rezultaty zawiera operat techniczny wpisany do ewidencji materiałów państwowego zasobu geodezyjnego i kartograficznego

|   |  |
|---|--|
| Organ prowadzący państwowy zasób geodezyjny i kartograficzny      | Starosta Słupca  |
| Identyfikator ewidencyjny materiału zasobu                        | P.3023.2017.1214.2017  |
| Data wpisania operatu technicznego do ewidencji materiałów zasobu | 2017-09-13   |
| Imię, nazwisko i podpis osoby reprezentującej organ               | Z up. Starosty<br>Geodeta w Wydziale Geodezji,<br>Kartografii i Katastru<br><i>Jan Nawrociak</i> |

| MAPA DO CELÓW PROJEKTOWYCH   |   |
|--|---|
| Wydawca:<br>Usługi geodezyjno-kartograficzne NADGEO<br>Adam Nagrodziwicz<br>Al. Fryderyka I m.30<br>ul. 103 649 000 - 42-400 Słupca<br>ul. 107 17 504 15<br>REGON 142753177            | Opiszenie kartograficzne<br>zgodnie z polską geodezyjną<br>Nazwa miejscowości<br>Zielonów |
| Jednostka ewidencyjna  | identyfikator 302308_2<br>nazwa Słupca  |
| Obręb ewidencyjny  | identyfikator 0054<br>nazwa Zielonów  |
| Skala mapy:  | 1:1000  |
| Nazwa ulic i wzdłużnych  | proszokłowych "2000 - strefa B"<br>ulic wycieków Koszarzadz                               |
| Opiszenie granic obszarów, który był przedmiotem aktualizacji  |   |
| Dz. nr: wg zasięgu   | Pole pow. -   |
| Skłpki:  | 6.175.20.20.1; 6.175.20.20.2; 6.175.20.20.3; 6.175.20.20.4                                |
| Uwagi:   |   |
| Data opracowania mapy:   | 2017-08-17  |
| Adrian Nagrodziwicz<br>nazwisko i nazwa wydziału   | GEODETA<br><i>Adrian Nagrodziwicz</i><br>podpis osoby reprezentującej wydział             |
| Karol Kasperyk<br>imię i nazwisko osoby sporządzającej mapę  | GEODETA<br><i>Karol Kasperyk</i><br>podpis osoby sporządzającej mapę                      |
| Nie wyklucza się istnienia w terenie brzozych nie wykazanych na niniejszej mapie urządzeń podziemnych, które nie były zgłoszone do inwentaryzacji. Szablonem gruntywnym nie sprawdzano |   |



M&R BIURO PROJEKTÓW MIELOCH SP. Z O. O.