

# ZMIANA MIEJSCOWEGO PLANU ZAGOSPODAROWANIA PRZESTRZENNEGO GMINY SŁUPCA DLA WYBRANYCH TERENÓW Z GMINY SŁUPCA - ETAP III

Kowalewo Opactwo, działki o nr. ewid.: 143/1, 339/1

SKALA 1:1000

10 0 10 20 30 40 50 m

Załącznik nr 4

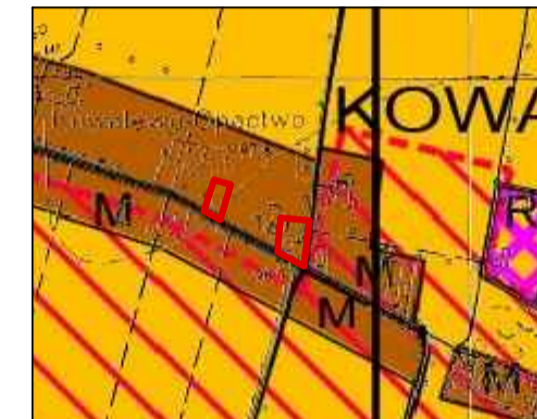
do Uchwały Nr /2018

Rady Gminy Słupca z dnia

2018 r.

## WYRYS ZE STUDIUM UWARUNKWAŃ I KIERUNKÓW ZAGOSPODAROWANIA PRZESTRZENNEGO GMINY SŁUPCA



SKALA 1:10 000



### MAPA DO CELÓW PROJEKTOWYCH



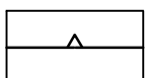

Oznaczenie kancelaryjne zgłoszenia pracy geodezyjnej	KERG: GKK.6640.1223.2015
Nazwa miejscowości	Kowalewo Opactwo
Jednostka ewidencyjna	identyfikator: 302306_2 nazwa: Słupca
Obręb ewidencyjny	identyfikator: 0017 nazwa: Kowalewo Opactwo
Skala mapy	1:1000
Nazwa układu współrzędnych	prostokątnych „1965 – strefa 4”
Oznaczenie granic obszaru, który był przedmiotem aktualizacji	układu wysokości: Kronsztadt
Arkusze	1
Uwagi	sekcja : 424.314.182,191 działka : 339/1, 143/1
Data opracowania mapy	26.08.2015 r.
<p><b>GEODETA</b> <i>Adrian Nadgrodkiewicz</i> inż. Adrian Nadgrodkiewicz nazwa/imię i nazwisko wykonawcy      podpis osoby reprezentującej wykonawcę</p> <p><b>GEODETA UPRAWNIONY</b> <i>Karol Kasprzyk</i> Karol Kasprzyk nr uprawnień 9114 imię i nazwisko geodety uprawnionego, który opracował mapę      nr uprawnień i podpis geodety</p> <p><i>Nie wyklucza się istnienia innych nie wykazanych na niniejszej mapie urządzeń podziemnych, które nie były zgłoszone do inwentaryzacji.</i></p>	

### OZNACZENIA:

-  GRANICA OBSZARU OBJĘTEGO ZMIANĄ MIEJSCOWEGO PLANU ZAGOSPODAROWANIA PRZESTRZENNEGO
-  TERENY ZAINWESTOWANIA O WIODĄCEJ FUNKCJI ZAGRODOWEJ, MIESZKANIOWEJ I USŁUGOWEJ

### OZNACZENIA

#### USTALENIA PLANU:

-  GRANICA OBSZARU OBJĘTEGO ZMIANĄ PLANU
-  LINIE ROZGRANICZAJĄCE TERENY O RÓŻNYM PRZEZNACZENIU LUB RÓŻNYCH ZASADACH ZAGOSPODAROWANIA
-  NIEPRZEKACZALNE LINIE ZABUDOWY
-  TERENY ZABUDOWY MIESZKANIOWEJ JEDNORODZINNEJ I USŁUGOWEJ

#### INFORMACJE:

-  LINIA ELEKTROENERGETYCZNA NISKIEGO NAPIĘCIA 0,4kV Z PASEM OCHRONY FUNKCYJNEJ
-  LINIE WYMIAROWE

Pracownia Urbanistyczna "PLAN21" Magdalena Kalinowska Poznań  
Główny projektant: mgr Magdalena Kalinowska - członek ZOUI 383  
Zespół projektowy: mgr inż. Katarzyna Kalisz

Usługi geodezyjno-kartograficzne  
**NADGEO**  
Adrian Nadgrodkiewicz  
62-400 Słupca, Aleja Tysiąclecia 1 m. 30  
tel. 663 948 986  
NIP 667-17-50-412 REGON 302755377

Powinno się, że niniejszy dokument został opracowany w wyniku prac geodezyjnych i kartograficznych, których rezultaty zawiera aparat techniczny wpisany do ewidencji materiałów państwowego zasobu geodezyjnego i kartograficznego	
Organ Prowadzący państwowy zasób geodezyjny i kartograficzny	Starosta Słupecki
Identyfikator ewidencyjny materiału zasobu	P.3023.2015.1223.2015
Data wpisania operatu technicznego do ewidencji materiałów zasobu	16 PAŹ. 2015
Imię, nazwisko i podpis osoby reprezentującej organ	