

ZMIANA MIEJSCOWEGO PLANU ZAGOSPODAROWANIA PRZESTRZENNEGO GMINY SŁUPCA DLA WYBRANYCH TERENÓW Z GMINY SŁUPCA - ETAP III

Rozalin, działki o nr. ewid.: 213/3, 213/11

SKALA 1:1000
10 0 10 20 30 40 50 m

Usługi geodezyjno-kartograficzne
NADGEO
Adrian Nadgrodkiewicz
62-400 Słupca, Aleja Tysiąclecia I m. 30
tel. 663 948 986
NIP 667-17-50-412 REGON 302755377

Załącznik nr 14

do Uchwały Nr /2018

Rady Gminy Słupca z dnia



2018 r.

WYRYS ZE STUDYUM UWARUNKWAŃ I KIERUNKÓW ZAGOSPODAROWANIA PRZESTRZENNEGO GMINY SŁUPCA

SKALA 1:10 000



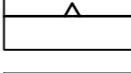



OZNACZENIA:

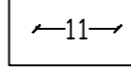
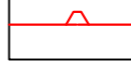
-  GRANICA OBSZARU OBJĘTEGO ZMIANĄ MIEJSCOWEGO PLANU ZAGOSPODAROWANIA PRZESTRZENNEGO
-  **M** TERENY ZAINWESTOWANIA O WIODĄCEJ FUNKCJI ZAGRODOWEJ, MIESZKANIOWEJ I USŁUGOWEJ

OZNACZENIA

USTALENIA PLANU:

-  GRANICA OBSZARU OBJĘTEGO ZMIANĄ PLANU
-  LINIE ROZGRANICZAJĄCE TERENY O RÓŻNYM PRZEZNACZENIU LUB RÓŻNYCH ZASADACH ZAGOSPODAROWANIA
-  NIEPRZEKRACZALNE LINIE ZABUDOWY
-  **MN/U** TERENY ZABUDOWY MIESZKANIOWEJ JEDNORODZINNEJ I USŁUGOWEJ

INFORMACJE:

-  **←11→** LINIE WYMIAROWE
-  LINIA OZNACZAJĄCA ODLEGŁOŚĆ 100M OD ZEWNĘTRZNEJ KRAWĘDZI JEZDNI DROGI KRAJOWEJ NR 92 - ODLEGŁOŚĆ NEGATYWNEGO ODDZIAŁYWANIA DROGI KRAJOWEJ NR 92 DLA OBIEKTÓW BUDOWLANYCH Z POMIĘSZCZENIAMI PRZEZNACZONYMI NA POBYT LUDZI

MAPA DO CELÓW PROJEKTOWYCH

Oznaczenie kancelaryjne zgłoszenia pracy geodezyjnej	KERG: GKK.6640.1226.2015
Nazwa miejscowości	Rozalin
Jednostka ewidencyjna	identyfikator: 302306_2 nazwa: Słupca
Obręb ewidencyjny	identyfikator: 0029 nazwa: Rozalin
Skala mapy	1:1000
Nazwa układu współrzędnych	prostokątnych: „1965 – strefa 4” układu wysokości: Kronsztadt
Oznaczenie granic obszaru, który był przedmiotem aktualizacji	-----
Arkusz	1
Uwagi	sekcja : 424.314.092, 094 działka : 213/11, 213/13
Data opracowania mapy	26.08.2015 r.

Adrian Nadgrodkiewicz
nazwa/imię i nazwisko wykonawcy

Adrian Nadgrodkiewicz
podpis osoby reprezentującej wykonawcę

Karol Kasprzyk
imię i nazwisko geodety uprawnionego, który opracował mapę

K. Kasprzyk
nr uprawnień i podpis geodety

nie wyklucza się istnienia innych nie wykazanych na niniejszej mapie urządzeń podziemnych, które nie były zgłoszone do inwentaryzacji.

Pracownia Urbanistyczna "PLAN21" Magdalena Kalinowska
Poznań

Główny projektant:
mgr Magdalena Kalinowska - członk ZOU 383

Zespół projektowy:
mgr inż. Katarzyna Kalisz

Pracownia Urbanistyczna "PLAN21" Magdalena Kalinowska
Poznań

Główny projektant:
mgr Magdalena Kalinowska - członk ZOU 383

Zespół projektowy:
mgr inż. Katarzyna Kalisz

Pracownia Urbanistyczna "PLAN21" Magdalena Kalinowska
Poznań

Główny projektant:
mgr Magdalena Kalinowska - członk ZOU 383

Zespół projektowy:
mgr inż. Katarzyna Kalisz